

Dr. Komáromi István

Trianon szerepe és máig tartó hatása Magyarország, a magyar nemzet életében



Előadásvázlat

1. Az I. világháború („Nagy háború”) és következményei
2. A „Párizs környéki békeszerződések”
3. A „Trianoni béke” (A „Trianoni békediktátum”) és következményei
4. Trianon hatása a magyar társadalomban
5. Összegzés



Az Osztrák-Magyar Monarchia és a Magyar Királyság

**The Dismemberment of
Hungary by the Treaty
of Trianon - 4 June 1920**





A Makovecz Imre tervezte művelődési ház épülete Lendvén (Szlovénia) / Az épület tornyai az elszakított országrészeket szimbolizálják



Az Eötvös Gyakorlóiskola diákcsoportja egy „Határtalanul – program és utazás alkalmával a művelődési ház előtt

„Rákereshet a családjára: felkerült a netre a trianoni menekültek adatbázisa”

(https://hvg.hu/tudomany/20190531_trianoni_menekultek_adatbazisa)




„Egy több mint 15 ezer névből álló, kereshető adatbázist tett elérhetővé az interneten az MTA Trianon 100 Kutatócsoportja. Ez nemcsak az 1918 és 1928 között Magyarországra érkezett menekültek nevét, de a korábbi lakóhelyüket, foglalkozásukat és a Magyarországra érkezésük helyét is kereshető formában tárja a nagyközönség elé.” („Eredetileg **Dékány István: Trianoni árvák** című könyvéhez készült, annak DVD-mellékleteként meg is vásárolható az adatbázis...”)



Vagonlakó család

(FORRÁS: [HTTP://GALLERY.HUNGARICANA.HU](http://gallery.hungaricana.hu))



Menekültek Trianon után


<https://www.google.com>



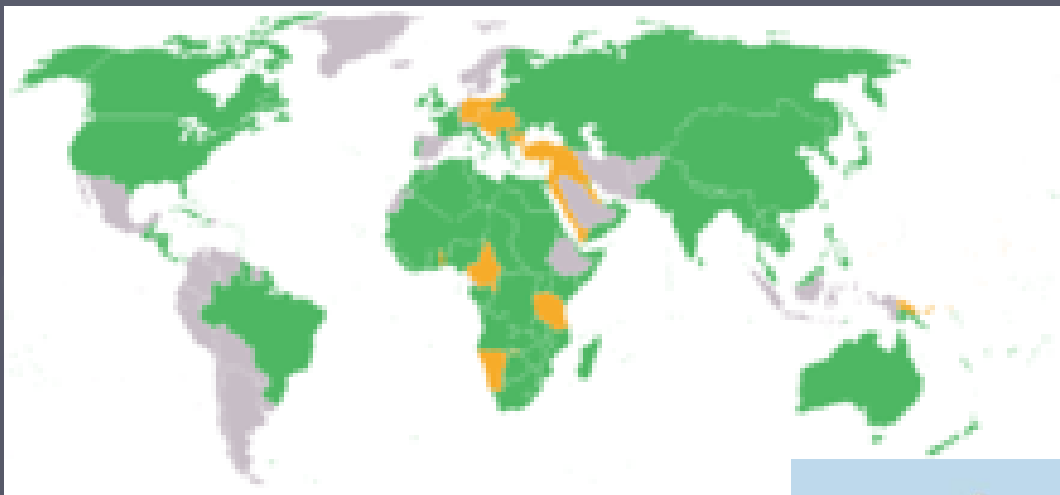
ILLYÉS GYULA

Magyar az, akinek fáj Trianon!
Vesszen Trianon!

vessentrianonloptar.blogspot.fr



1. Az I. világháború („Nagy háború”) és következményei





1914. 07. 28. – 1918. 11. 11.

„Mire a levelek lehullanak, katonáink hazatérnek!”

(II. Vilmos 1914 tavasza...!)

(<https://24.hu/kultura/2018/12/30/trianon-elso-vilghaboru-monarchia-osztrak-magyar-monarchia/amp/>)



- Párizs, Compiegni-erdő –
fegyverszüneti egyezmény (1918.
november 11.) (1940. június 22.)
- Ferdinand Foch marsall és
Matthias Erzberger
államminiszter
- „Ez nem béke, csak
fegyverszünet 20 évre” (F. Foch)
- Padova, Padovai fegyverszünet
(1918. november 03.)
- A „Párizs környéki
békeszerződések”

2. A „Párizs környéki békeszerződések”

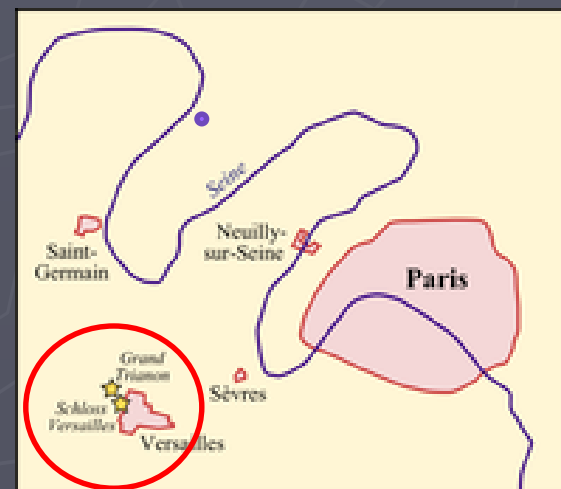
(1919. 06. 28. – 1923. 07. 24.)


- A konferencia 1919. január 18-án nyílt meg Versailles - ben! (A Német Császárság kikiáltásának évfordulója, 1871. 01.18.!)
• A „győztesek” elsődleges szándéka → egymás közötti egyeztetés, majd ezt követte volna a „vesztesek” meghívásával összeülő békekonferencia ← De, erről „megfeledkeztek”, s végleges döntéseket hoztak
• A „vesztesek” nem vehettek részt a tárgyalásokon („kényszerített” békefeltételek)
• Nem kapott meghívást a konferenciára Szovjet-Oroszország sem („egykori” szövetséges)
• A győztes országok sem voltak egyenrangúak... (Franciaország, Nagy-Britannia és USA →← Olaszország)



Az 1919-es „Párizs környéki békeszerződések” (1919. 06. 28. – 1923. 07. 24.) az első világháborút lezáró szerződések voltak, amelyek rögzítették az antant győzelmét a központi hatalmak felett, és megalkották a háborút követő új világrendet, amely nem bizonyult tartósnak, és kevesebb, mint 20 év alatt összeomlott.


A szerződéskötés helye	A szerződéskötés ideje	A „vesztes” ország
Versailles	1919. 06. 28.	Németország
Saint-Germain-en-Laye	1919. 09. 10.	Ausztria
Neuilly-sur-Seine	1919. 11. 27.	Bulgária
Trianon	1920. 06. 04.	Magyarország
Sèvres (Lausanne)	1920. 08. 10. (1923. 07. 24.)	Törökország





Balról jobbra a képen: David Lloyd George, Vittorio Emanuele Orlando, Georges Clemenceau és Thomas Woodrow Wilson - Forrás: Getty Images/Edward N. Jackson

A „négy nagy”: D. L. George, (Sir Philip Sasson titkár, Rothschild-leszármazott), V. E. Orlandó, G. Clemeceuu (Georges Mandel, korábbi nevén Jeroboam Rothschild) , T. W. Wilson (Mandel House „ezredes”) (Forrás:[http://hu.wikipedia.org/U.S._signal_Corps_photo_Edward_N._Jackson_\(US_army_Signal_Corps\)](http://hu.wikipedia.org/U.S._signal_Corps_photo_Edward_N._Jackson_(US_army_Signal_Corps)))

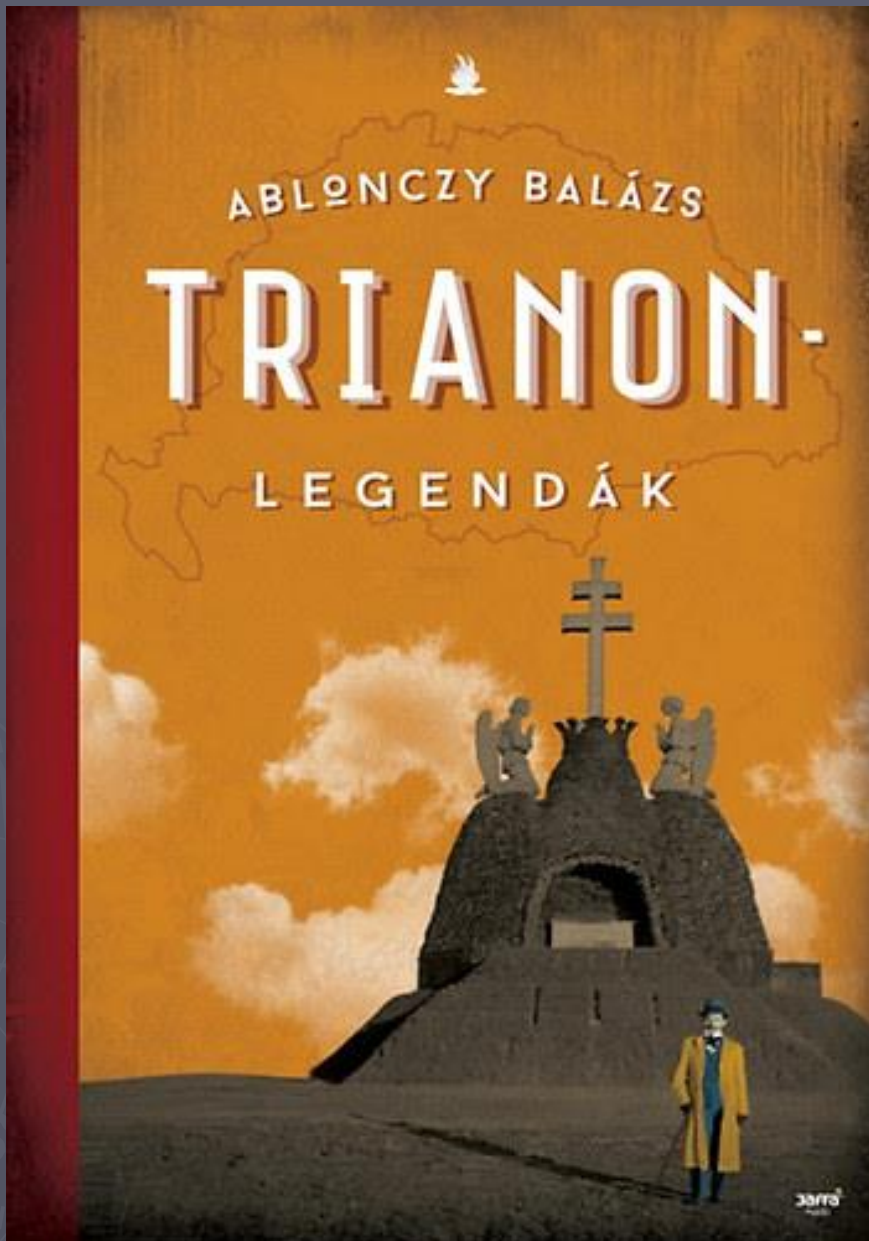


Georges Benjamin Clemenceau – a „Tigris” (Mouilleron – en - Pareds, (Vendée), 1841. szeptember 28. – Párizs, 1929. november 24.) francia politikus, a Harmadik Köztársaság 40. és 53. miniszterelnöke. Az első világháború befejezése idején, a versailles-i békeszerződés – és a Magyarországot feldaraboló trianoni békeszerződés – egyik fő tető alá hozója.



„A történelmi mítosz szerint Clemenceau azért volt annyira ellenséges a magyarokkal szemben a béketárgyalások során, mert 1873-ban született Michel fiának házassága a magyar Michnay Idával hamar megromlott, és válással végződött.”

(<http://www.agt.bme.hu/balassi/michnay.html>)



„Milyen szerepet játszott Georges Clemenceau magyar menye a trianoni döntésben?”

(http://konyves.blog.hu/2015/07/30/milyen_szerepet_jatszott_georges_clemenceau_magyar_menye_a_trianoni_dontesben)

- Az I. világháborút lezáró „Párizs környéki békeszerződések” megkötését jóval megelőzően látott napvilágot Thomas W. Wilsonnak (1856 – 1924), az USA elnökének (28.) híres, 14 pontba foglalt terve („wilsoni elvek”).

- Az USA elnökének az Egyesült Államok Szenátusának és a Kongresszusának közös ülése előtt 1918. január 8-án elmondott beszédében a háború utáni Európát illetően a népek „önrendelkezésén alapuló”, igazságos és mások területének az elfoglalása, bekebelezése nélküli békejavaslata fogalmazódott meg. Az Osztrák – Magyar Monarchia, illetve Ausztria – Magyarország vonatkozásában az amerikai elnök kongresszusi üzenetének „X” pontjában az alábbiakat olvashatjuk:

- „X. Ausztria-Magyarország népei részére, amelyeknek helyét a nemzetek között oltalmazni és biztosítani kívánjuk, meg kell adni az önálló fejlődés leghatékonyabb lehetőségét.” (<http://www.huszadikszazad.hu>)



1. **Nincs többé titkos diplomácia**
2. A tengerek és a kereskedelem szabadsága
3. A lehetőségekhez mérten az összes gazdasági megszorítás elhárítása
4. Leszerelési-egyezmény
5. Minden gyarmati igény pártatlan szabályozása
6. A központi hatalmak által megszállt orosz területek kiürítése
7. Belgium helyreállítása
8. A megszállt francia területek kiürítése, Elzász és Lotaringia Franciaországhoz csatolása
9. Az olasz határokkal kapcsolatos konfliktusok rendezése a jól meghatározható nemzeti határoknak megfelelően
10. **Az Osztrák–Magyar Monarchia népeinek szabad fejlődése**
11. Románia, Szerbia (kijáráttal a tengerhez) és Montenegró kiürítése és visszatérítése
12. Az Oszmán Birodalom szabad fejlődése és a Dardanellák megnyitása
13. Egy független lengyel állam létrehozása, beleszámítva minden olyan területet, amelyeket kétségtelenül lengyel lakosság lakik, szabad kijáráttal a tengerhez
14. **A nemzetek általános összefogása a politikai függetlenség és területi sérthetatlenség biztosítására** (a Népszövetség alapgondolata, az annexió (bekebelezés) tilalma, nemzetek önrendelkezési joga)

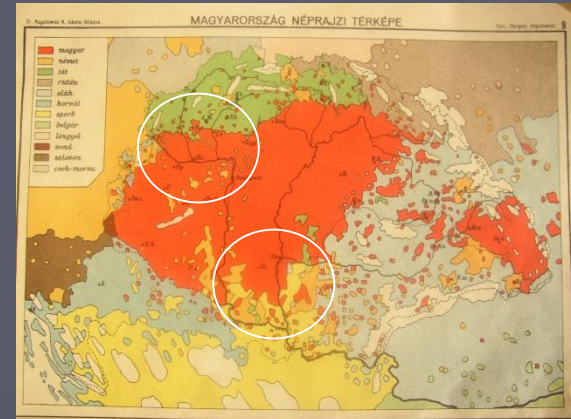


Wroclaw (Breslau)

- A „Békekonferencia” elvi alapjaként a nyíltan mindenki által elfogadott, T. W. Wilson USA - elnök 14 pontban megfogalmazott tervének, a „wilsoni elvek” - nek a nemzetek „önrendelkezéséről” szóló sokat hangoztatott gondolata volt.

- Az új országhatárok kijelölésénél és azok végleges meghúzásakor azonban az nemzeti-etnikai viszonyok mellett más szempontokat, így például stratégiai, gazdasági, de történelmi és földrajzi érveket is érvényesíttek.

- Ez - mint később látni fogjuk -, a „Történelmi Magyarország” vonatkozásában járt a legtragikusabb eredménnyel, a Magyar Királyság több esetben is teljesen magyarok által lakott jelentősebb országrészeinek az elcsatolásával!



„HIVATALOS RÉSZ. 1921. ÉVI XXXIII. TÖRVÉNYCIKK

az Észak-amerikai Egyesült Államokkal, a Brit Birodalommal, Franciaországgal, Olaszországgal és Japánnal, továbbá Belgiummal, Kínával, Kubával, Görögországgal, Nikaraguával, Panamával, Lengyelországgal, Portugáliával, Romániával, a Szerb – Horvát – Szlovén Állammal, Sziámmal és Cseh-Szlovákiával 1920. évi június hó 4. napján a Trianonban kötött békeszerződés becikkelyezéséről.

(Kihirdettetett az Országos Törvénytárban 1921. évi július hó 31. napján)

(A megerősítő okiratok letételéről felvett első jegyzőkönyv kelte: 1921. évi július hó 26. napja.)

Emlékeztetőül adom ezennel mindenkinek, akit illet, hogy Magyarország nemzetgyűlése a következő törvénycikket alkotta:

1. §

Tekintettel a kényszerhelyzetre, amely Magyarországra nézve a világháború szerencsétlen kimenetele folytán előállott és amely annak idején a m. kir. kormánynak a békeszerződés aláírására vonatkozó elhatározásánál is döntő súlylyal brit: az Észak-amerikai Egyesült Államokkal, a Brit Birodalommal, Franciaországgal, Olaszországgal és Japánnal, továbbá Belgiummal, Kínával, Kubával, Görögországgal, Nikaraguával, Panamával, Lengyelországgal, Portugáliával, Romániával, a Szerb – Horvát – Szlovén Állammal, Sziámmal és Cseh-Szlovákiával 1920. évi június hó 4. napján a Trianonban kötött békeszerződés a hozzátartozó térképpel és a békeszerződés egyes rendelkezéseinek függelékeivel, valamint a békeszerződés kiegészítésül ugyancsak 1920. évi június hó 4. napján kelt jegyzőkönyvvel és nyilatkozattal együtt a magyar állam törvényei közé iktattatik.”



„VIII. RÉSZ. Jóvátétel. I CÍM. Általános rendelkezések.

161. Cikk. A Szövetséges és Társult Kormányok kijelentik és Magyarország elismeri, hogy Magyarország és szövetségesei, mint a veszteségek és károk okozói, felelősek mindazokért a veszteségekért és károkért, amelyeket a Szövetséges és Társult Kormányok, valamint polgáraik az Ausztria-Magyarország és szövetségesei támadása folytán rájuk kényszerített háború következményeképpen elszenvedtek.” („A szerződés. Trianon – a békediktátum hitelese szövege”. A Trianoni Békeszerződés reprint kiadása a Budapesti Közlöny 1921-es rendkívüli számában megjelent eredeti alapján)

(A területi veszteségek és a jóvátételi kötelezettségen túl a háborúban vesztes országok haderejének a létszámát korlátozták, el kellett törölniük az általános hadkötelezettséget, illetve le kellett szerelniük a hadiflottájukat és a légierijüket is.)

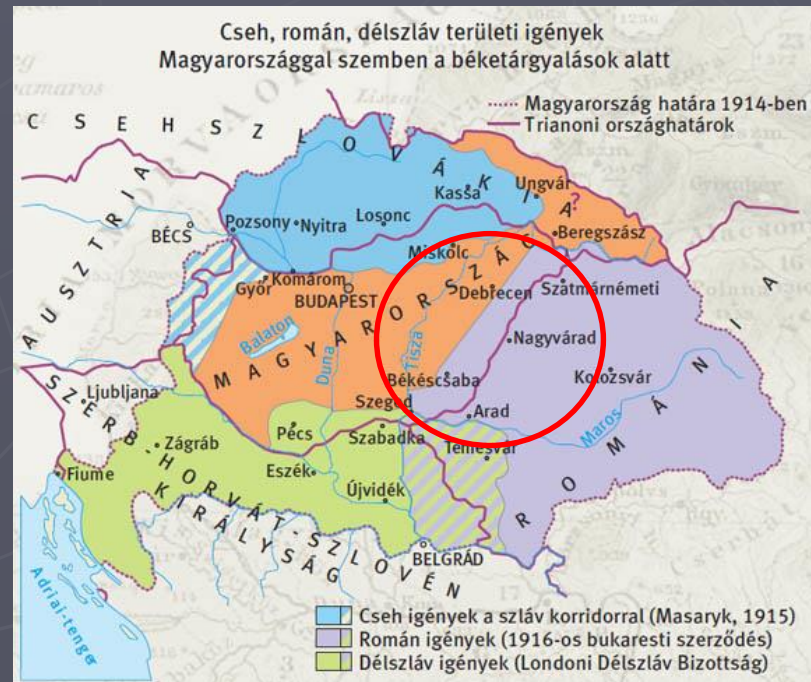
3. A „Trianoni béke” (A „Trianoni békediktátum”) és következményei

- A Párizsban az I. világháborút követően összeült „Békekonferencia” a meghívóját Magyarország számára még 1919 őszén megküldte, melyet az akkor - 1919. november 24. és 1920. március 15-e között működő -, Huszár Károly miniszterelnök vezette kormány vett át.

(A meghívás „kézbesítésétől” a konferencián való részvételünkig, „békefeltételek” aláírásáig és átvételéig azonban elég sok minden történt még az országban a bel- és a külpolitikát tekintve, illetve katonai téren, amely nem biztos, hogy könnyebbé tette helyzetünket a tárgyalásokra való felkészülésünk szempontjából.)



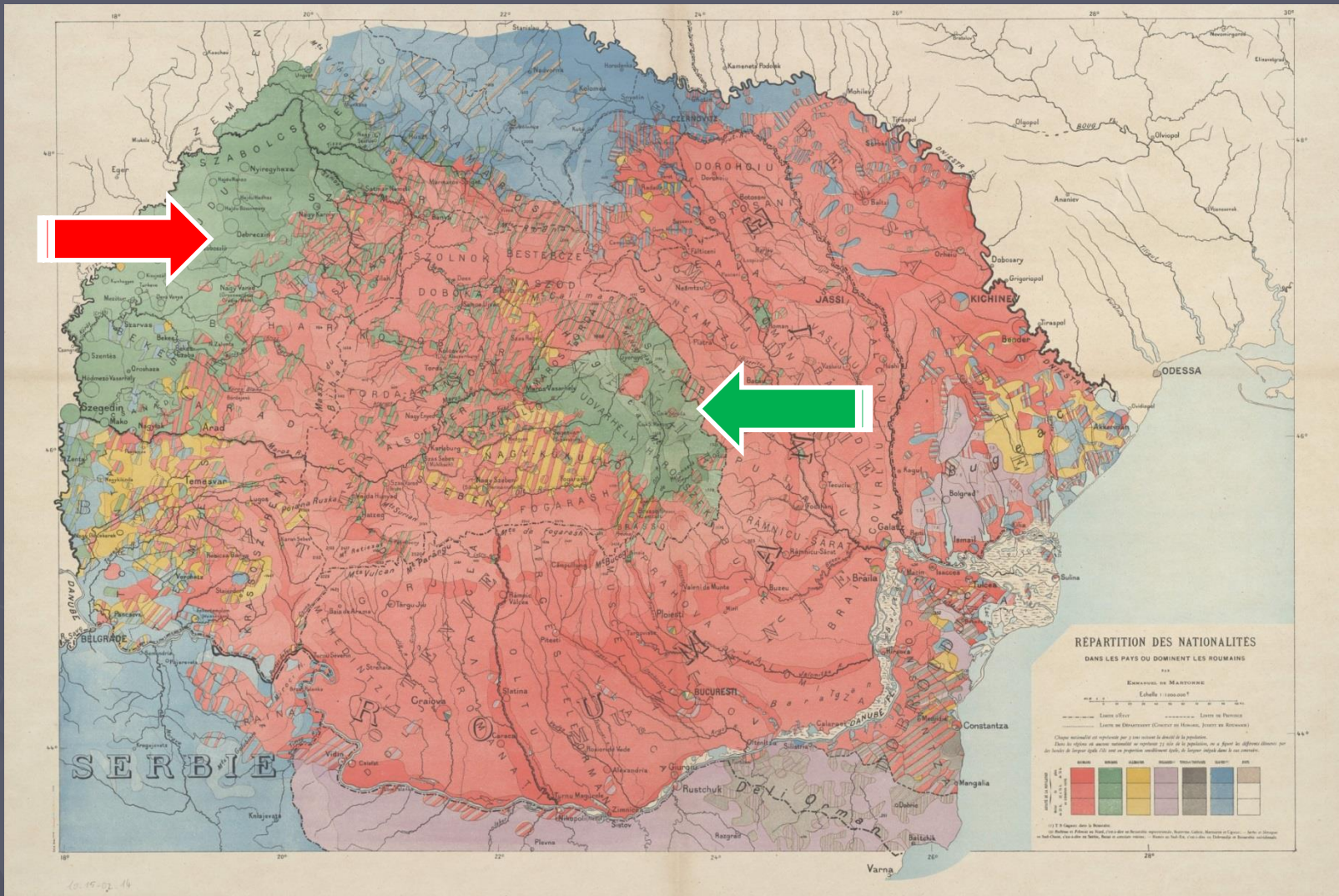
- **Az előjelek** sajnos már az I. világháború eseményeihez kapcsolódóan sem ígértek semmi jót.
- **Az antant nagyhatalmaknak** „titkos szerződésekben” a központi hatalmak ellen forduló szövetségeseinek az ellenfelek területiből tett „odaígérése” sem biztattak semmi jóval.
- **Az 1915. április 26-án aláírt „londoni egyezmény”** - ben az antant hatalmak többek között **Szerbiának ígértek területeket** (Bácska, Szlavónia), míg **1916-ban** az Osztrák-Magyar Monarchia elleni hadüzenet ellenében titokban **a Román Királyságnak ígérték Erdélyt, valamint Kelet-Magyarországot a Vásárosnamény – Debrecen – Csongrád – Tisza vonaláig.** (Románia azonban nagyon hamar vereséget szenvedett a központi hatalmaktól, s különbékét kényszerült kötni a Monarchiával. Majd csak a háború végén lépett újra hadba, s emiatt eleinte az antant hatalmak vonakodtak elismerni Románia területi követeléseit.)



„Nagy-Románia a román etnikai térképek tükrében”

(https://pangea.blog.hu/2018/12/01/roman_etnikai_terkepek)





„Emmanuel de Martonne: Répartition des nationalités dans les pays où dominent les Roumains. In: Martonne, Emmanuel de: Essai de carte ethnographique des pays roumains. Annales de Géographie, 1920/158. 81–98. p. 1:1 000 000.”

„Ma száz éve ágyazták meg Trianonnak”

(2018. 11. 13. / <https://24.hu/kulfold/2018/11/13/ma-szaz-eve-agyaztak-meg-trianonnak/>)



„Magyarország számára igen furcsa módon ért véget az első világháború. Az Osztrák-Magyar Monarchia nevében Victor Weber tábornok 1918. november 3-án Padovában fegyverszünetet írt alá az antanttal, ami hazánkkal kapcsolatban pusztán Horvátország elszakadását mondta ki, az új határt a Drávánál húzta meg.” / „**A belgrádi fegyverszünet már jelentős területek kiürítését és a magyar haderő leszerelését rendelte el 1918. november 13-án. Sajnos csak a magyarok tartották be.**” / „Ezért utazott a **Károlyi Mihály** kormányfő vezette magyar delegáció Belgrádba, ahol november 13-án d' Esperey tábornokkal találkoztak.”




Franchet d'Esperey – Wikipedia

„*Önök együtt mentek velük, Önök velük együtt fognak bűnhődni. Magyarországnak fizetnie kell, de ez természetesen nem a gazdagokat fogja sújtani, hanem a szegényeket... Önök elnyomták a nemzeti kisebbségeket, és ellenségeiké tették őket. Most a tenyeremen tartom őket, a cseheket, a románokat, a jugoszlávokat és a szlovákokat. Csak egy szavamba kerül és megsemmisítik Önöket* – fogalmazott a tábornok Károlyi visszaemlékezése szerint.”


„PÁRIZSTÓL TRIANONIG – SZÁZ ÉVE KEZDŐDÖTT AZ ELSŐ VILÁGHÁBORÚT LEZÁRÓ BÉKEKONFERENCIA”

(2019. JANUÁR 18. / <https://wmn.hu/ugy/50106-parizstol-trianonig--szaz-eve-kezdodott-az-első-vilaghaborut-lezaro-bekekonferencia->)



„1919. január 18-án, pontosan száz évvel ezelőtt kezdődött meg Párizsban az első világháborút lezáró békekonferencia”


- A „Békekonferencia” - mely során az I. világháborúban legyőzött országokkal külön-külön írták alá a „békeszerződéseket” -, már a befejezéséhez közeledett, amikor arra Magyarország képviselői is meghívást kaptak.
- A „béketárgyalásokra” meghívott magyar küldöttséget, - amely 1920. január 7-én érkezett meg Párizsba -, gróf Apponyi Albert vezette, de tagja volt annak többek között gróf Bethlen István és gróf Teleki Pál, „a vörös térkép” készítője is.
- A delegációt Neuilly - ben, a Chateau de Madrid szállóban helyezték el, internálták, amely valójában házi őrizetet jelentett. A magyar küldöttség a konferencián valójában nem is vehetett részt, s majd csak 1920. január 16-án, a „béketervezet” végleges lezárása előtt volt arra lehetősége, hogy elmondja a szerződéssel kapcsolatos érveit.





„Kezdetét vette a békekonferencia - Forrás: Getty Images/Universal History Archive/ UIG”

- **Gróf Apponyi Albert** - miután a magyar delegáció **lehetőséget kapott arra, hogy** az írásbeli reagálás mellett **szóban is kifejtse véleményét a békefeltételekről** -, ekkor tartotta meg a „Békekonferencia” Legfelsőbb Tanácsa előtt híressé vált „védőbeszédét”.
- Gróf Apponyi Albert **az 1000 esztendeje fennálló**, egy jól működő természeti, történelmi, gazdasági és kulturális egységet alkotó **„Történelmi Magyarország” egészének fenntartása és meghagyása mellett érvelt**, kiemelve - **Lloyd Georgenak**, a brit miniszterelnök által feltett kérdésére **válaszolva** - azt is, hogy a konferencia által kijelölt új határok révén több százezres magyar nemzetiségűek által lakott területek kerülnének **más országokhoz**. (Ekkor kapott szerepet az a gróf Teleki Pál által szerkesztett „vörös térkép” is, mely jól illusztrálva támasztotta alá a gróf Apponyi Albert által elmondottakat.)
- A magyar küldöttség vezetője **kimagasló előadói és diplomáciai készséggel, műveltséggel és magas szintű idegennyelvtudással** - beszédének egyes részeit több különböző nyelven is előadva -, **mondta el szenvedélyes beszédét**. S, bár a konferencia résztvevői közül az általa elmondottak sokakat megleptek, **azonban a már 10 hónappal ezelőtt rögzített határokon a szomszédos országok képviselőinek nyomására a konferencia nem változtatott**.





1920. június 4-én, néhány perccel a trianoni békeszerződés aláírása után **Benárd Ágost** küldöttségvezető (balra, cylinderrel a kezében) és **Drasche** - Lázár Alfréd rendkívüli követ, államtitkár (jobbra, fedetlen fővel) **elhagyja a versailles-i Nagy Trianon kastélyt** (Forrás: Wikipedia/Agence de presse Mondial Photo-

Presse)

<https://wmn.hu/ugy/50106-parizstol-trianonig--szaz-eve-kezdodott-az-első-vilaghaborut-lezaro-bekekonferencia->

- A Teleki Pál által készített „vörös térkép”

- A térképen világosan látszott, hogy az elcsatolt magyar lakosság jelentős része közvetlenül a határok mentén él

- A térkép abszolút újdonsága volt, hogy a nemzetiségek létszámát is tükrözte: 1 mm² színezett terület száz lakost jelentett. A magyarokat vörös színnel tüntették fel, innen kapta nevét a térkép. A lakatlan területek fehér színűek maradtak. Más térképek a ritkábban lakott, főként nemzetiségi vidékeket is színezték, ami első ránézésre „magnövelte” a Magyarországon élő nemzetiségek számát.



NAGYARORSZÁG ÉS AZ ÉRTEKESÍTÉS ALKALMAZÁSA
 MAGYARORSZÁG ÉS AZ ÉRTEKESÍTÉS ALKALMAZÁSA
 A 1910. ÉVI ÉRTEKESÍTÉS ALKALMAZÁSA

ETHNOGRAPHICAL MAP OF HUNGARY BASED ON THE RESULTS OF POPULATION CENSUS
 ETHNOGRAPHICAL MAP OF HUNGARY BASED ON THE RESULTS OF POPULATION CENSUS

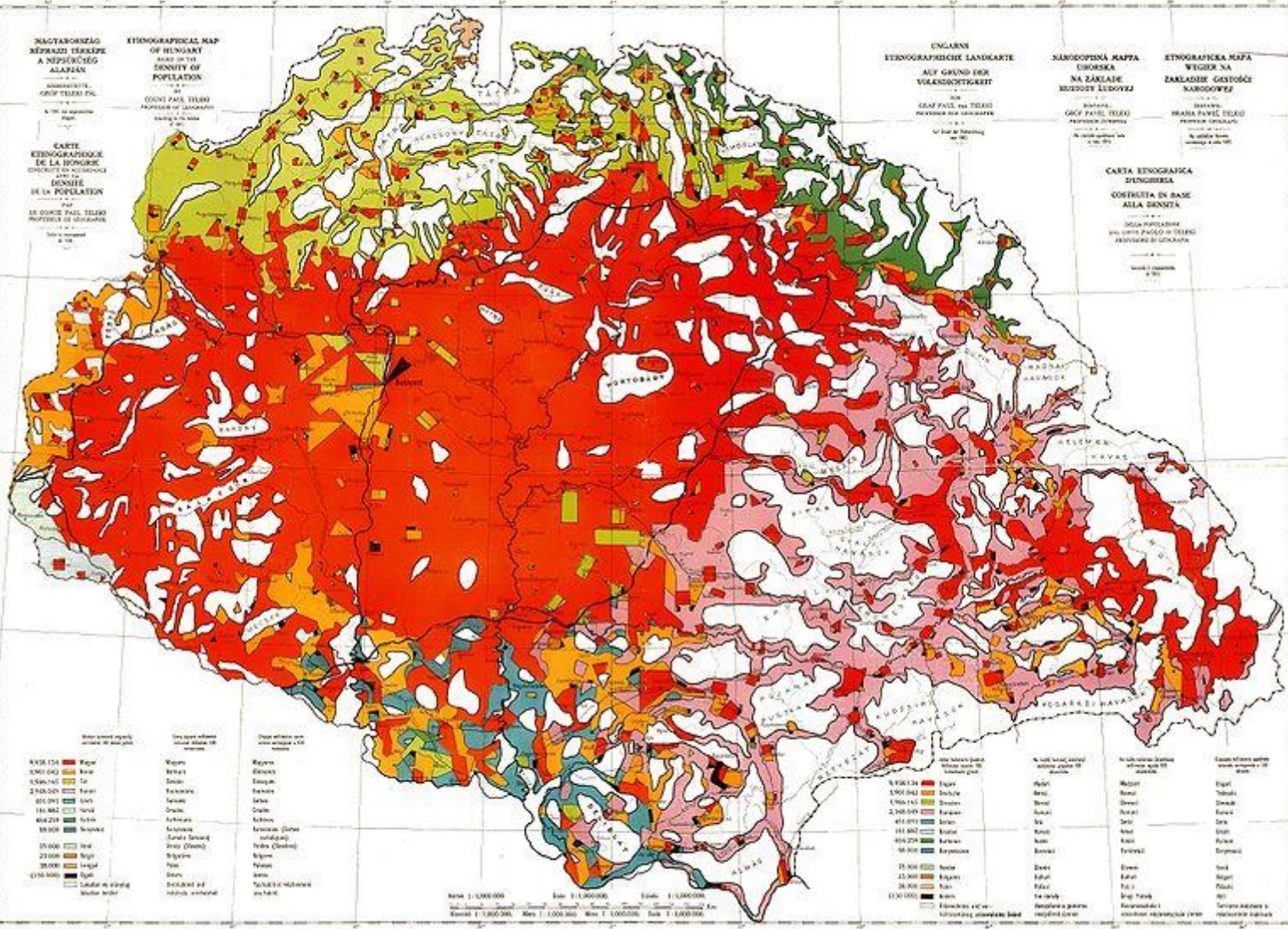
UNGARISCH-ETHNOGRAPHISCHES LANDKARTE AUF GRUND DER VÖLKERZÄHLUNG
 UNGARISCH-ETHNOGRAPHISCHES LANDKARTE AUF GRUND DER VÖLKERZÄHLUNG

MAKROGÉOGRÁFIAI KÉPZŐKÉP A ZÁRKAZÁS ÉRTEKESÍTÉS ALKALMAZÁSA
 MAKROGÉOGRÁFIAI KÉPZŐKÉP A ZÁRKAZÁS ÉRTEKESÍTÉS ALKALMAZÁSA

ETHNOGRAFSKA KARTA UNGARSKA NA ZAKLADUH GISTORICHKIH PISUMOVANJA
 ETHNOGRAFSKA KARTA UNGARSKA NA ZAKLADUH GISTORICHKIH PISUMOVANJA

CARTE ETHNOGRAPHIQUE DE LA HONGRIE DRESSÉE EN SUITE DE LA DÉMOSIE DE LA POPULATION
 CARTE ETHNOGRAPHIQUE DE LA HONGRIE DRESSÉE EN SUITE DE LA DÉMOSIE DE LA POPULATION

CARTA ETNOGRAFICA D'UNGHERIA DRESSATA IN BASE ALLA DENOMIA DELLA POPOLAZIONE
 CARTA ETNOGRAFICA D'UNGHERIA DRESSATA IN BASE ALLA DENOMIA DELLA POPOLAZIONE



1,100,000	1,000,000	900,000	800,000	700,000	600,000	500,000	400,000	300,000	200,000	100,000	50,000	25,000	10,000	5,000	2,500	1,000	500	250	100	50	25	10	5	2	1
-----------	-----------	---------	---------	---------	---------	---------	---------	---------	---------	---------	--------	--------	--------	-------	-------	-------	-----	-----	-----	----	----	----	---	---	---

Magyar	Szlovák	Szlovén	Római katolikus	Protestáns	Országos	Magyar	Szlovák	Szlovén	Római katolikus	Protestáns	Országos	Magyar	Szlovák	Szlovén	Római katolikus	Protestáns	Országos	Magyar	Szlovák	Szlovén	Római katolikus	Protestáns	Országos
--------	---------	---------	-----------------	------------	----------	--------	---------	---------	-----------------	------------	----------	--------	---------	---------	-----------------	------------	----------	--------	---------	---------	-----------------	------------	----------

Magyar	Szlovák	Szlovén	Római katolikus	Protestáns	Országos	Magyar	Szlovák	Szlovén	Római katolikus	Protestáns	Országos	Magyar	Szlovák	Szlovén	Római katolikus	Protestáns	Országos	Magyar	Szlovák	Szlovén	Római katolikus	Protestáns	Országos
--------	---------	---------	-----------------	------------	----------	--------	---------	---------	-----------------	------------	----------	--------	---------	---------	-----------------	------------	----------	--------	---------	---------	-----------------	------------	----------

Magyar	Szlovák	Szlovén	Római katolikus	Protestáns	Országos	Magyar	Szlovák	Szlovén	Római katolikus	Protestáns	Országos	Magyar	Szlovák	Szlovén	Római katolikus	Protestáns	Országos	Magyar	Szlovák	Szlovén	Római katolikus	Protestáns	Országos
--------	---------	---------	-----------------	------------	----------	--------	---------	---------	-----------------	------------	----------	--------	---------	---------	-----------------	------------	----------	--------	---------	---------	-----------------	------------	----------

Magyar	Szlovák	Szlovén	Római katolikus	Protestáns	Országos	Magyar	Szlovák	Szlovén	Római katolikus	Protestáns	Országos	Magyar	Szlovák	Szlovén	Római katolikus	Protestáns	Országos	Magyar	Szlovák	Szlovén	Római katolikus	Protestáns	Országos
--------	---------	---------	-----------------	------------	----------	--------	---------	---------	-----------------	------------	----------	--------	---------	---------	-----------------	------------	----------	--------	---------	---------	-----------------	------------	----------

Magyar	Szlovák	Szlovén	Római katolikus	Protestáns	Országos	Magyar	Szlovák	Szlovén	Római katolikus	Protestáns	Országos	Magyar	Szlovák	Szlovén	Római katolikus	Protestáns	Országos	Magyar	Szlovák	Szlovén	Római katolikus	Protestáns	Országos
--------	---------	---------	-----------------	------------	----------	--------	---------	---------	-----------------	------------	----------	--------	---------	---------	-----------------	------------	----------	--------	---------	---------	-----------------	------------	----------

Magyar	Szlovák	Szlovén	Római katolikus	Protestáns	Országos	Magyar	Szlovák	Szlovén	Római katolikus	Protestáns	Országos	Magyar	Szlovák	Szlovén	Római katolikus	Protestáns	Országos	Magyar	Szlovák	Szlovén	Római katolikus	Protestáns	Országos
--------	---------	---------	-----------------	------------	----------	--------	---------	---------	-----------------	------------	----------	--------	---------	---------	-----------------	------------	----------	--------	---------	---------	-----------------	------------	----------

Magyar	Szlovák	Szlovén	Római katolikus	Protestáns	Országos	Magyar	Szlovák	Szlovén	Római katolikus	Protestáns	Országos	Magyar	Szlovák	Szlovén	Római katolikus	Protestáns	Országos	Magyar	Szlovák	Szlovén	Római katolikus	Protestáns	Országos
--------	---------	---------	-----------------	------------	----------	--------	---------	---------	-----------------	------------	----------	--------	---------	---------	-----------------	------------	----------	--------	---------	---------	-----------------	------------	----------

Magyar	Szlovák	Szlovén	Római katolikus	Protestáns	Országos	Magyar	Szlovák	Szlovén	Római katolikus	Protestáns	Országos	Magyar	Szlovák	Szlovén	Római katolikus	Protestáns	Országos	Magyar	Szlovák	Szlovén	Római katolikus	Protestáns	Országos
--------	---------	---------	-----------------	------------	----------	--------	---------	---------	-----------------	------------	----------	--------	---------	---------	-----------------	------------	----------	--------	---------	---------	-----------------	------------	----------

Magyar	Szlovák	Szlovén	Római katolikus	Protestáns	Országos	Magyar	Szlovák	Szlovén	Római katolikus	Protestáns	Országos	Magyar	Szlovák	Szlovén	Római katolikus	Protestáns	Országos	Magyar	Szlovák	Szlovén	Római katolikus	Protestáns	Országos
--------	---------	---------	-----------------	------------	----------	--------	---------	---------	-----------------	------------	----------	--------	---------	---------	-----------------	------------	----------	--------	---------	---------	-----------------	------------	----------

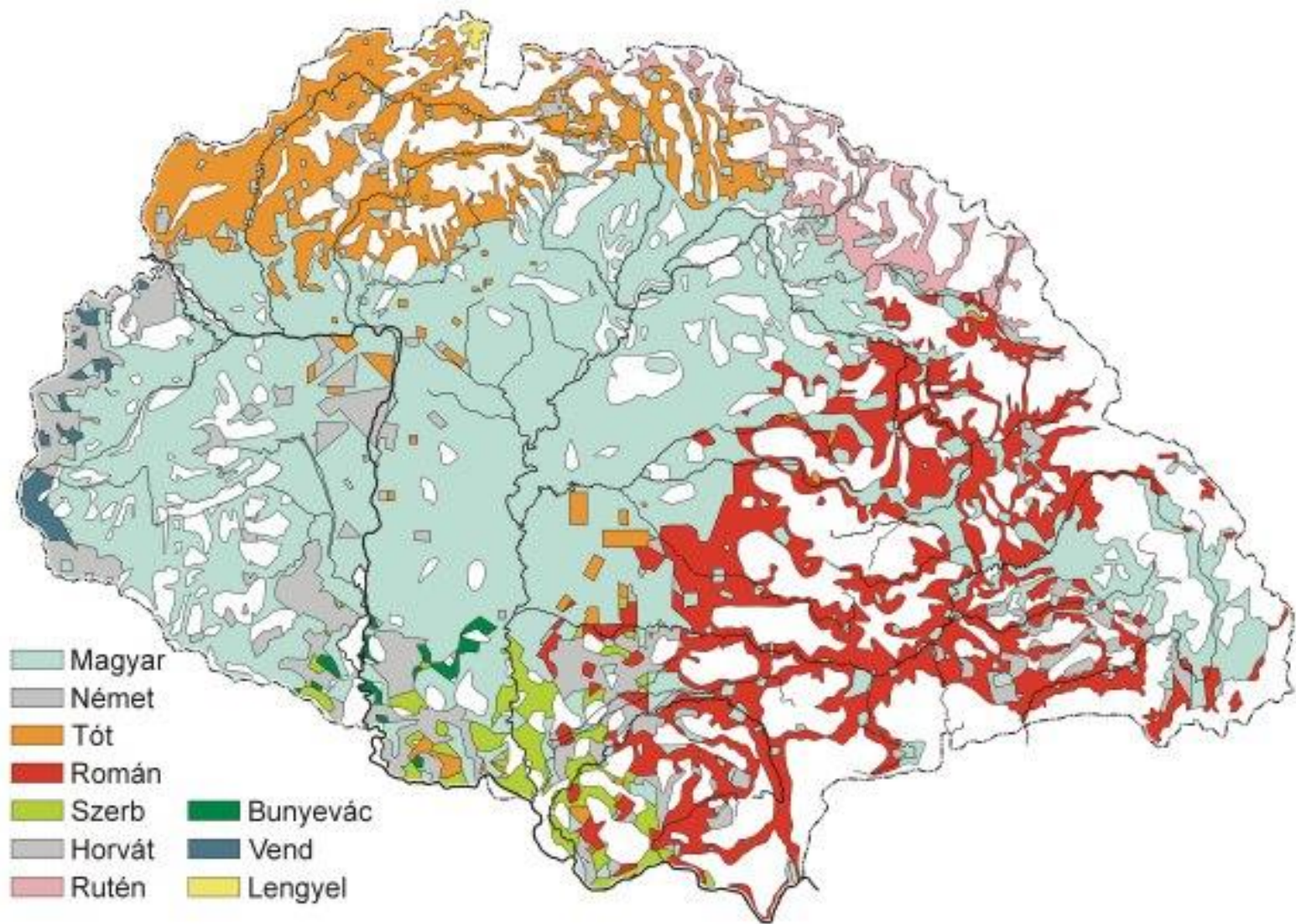
Magyar	Szlovák	Szlovén	Római katolikus	Protestáns	Országos	Magyar	Szlovák	Szlovén	Római katolikus	Protestáns	Országos	Magyar	Szlovák	Szlovén	Római katolikus	Protestáns	Országos	Magyar	Szlovák	Szlovén	Római katolikus	Protestáns	Országos
--------	---------	---------	-----------------	------------	----------	--------	---------	---------	-----------------	------------	----------	--------	---------	---------	-----------------	------------	----------	--------	---------	---------	-----------------	------------	----------

Magyar	Szlovák	Szlovén	Római katolikus	Protestáns	Országos	Magyar	Szlovák	Szlovén	Római katolikus	Protestáns	Országos	Magyar	Szlovák	Szlovén	Római katolikus	Protestáns	Országos	Magyar	Szlovák	Szlovén	Római katolikus	Protestáns	Országos
--------	---------	---------	-----------------	------------	----------	--------	---------	---------	-----------------	------------	----------	--------	---------	---------	-----------------	------------	----------	--------	---------	---------	-----------------	------------	----------




Magyar	Szlovák	Szlovén	Római katolikus	Protestáns	Országos	Magyar	Szlovák	Szlovén	Római katolikus	Protestáns	Országos	Magyar	Szlovák	Szlovén	Római katolikus	Protestáns	Országos	Magyar	Szlovák	Szlovén	Római katolikus	Protestáns	Országos
--------	---------	---------	-----------------	------------	----------	--------	---------	---------	-----------------	------------	----------	--------	---------	---------	-----------------	------------	----------	--------	---------	---------	-----------------	------------	----------

Magyar	Szlovák	Szlovén	Római katolikus	Protestáns	Országos	Magyar	Szlovák	Szlovén	Római katolikus	Protestáns	Országos	Magyar	Szlovák	Szlovén	Római katolikus	Protestáns	Országos	Magyar	Szlovák	Szlovén	Római katolikus	Protestáns	Országos
--------	---------	---------	-----------------	------------	----------	--------	---------	---------	-----------------	------------	----------	--------	---------	---------	-----------------	------------	----------	--------	---------	---------	-----------------	------------	----------

Scale 1:1,000,000
 Scale 1:1,000,000
 Scale 1:1,000,000
 Scale 1:1,000,000



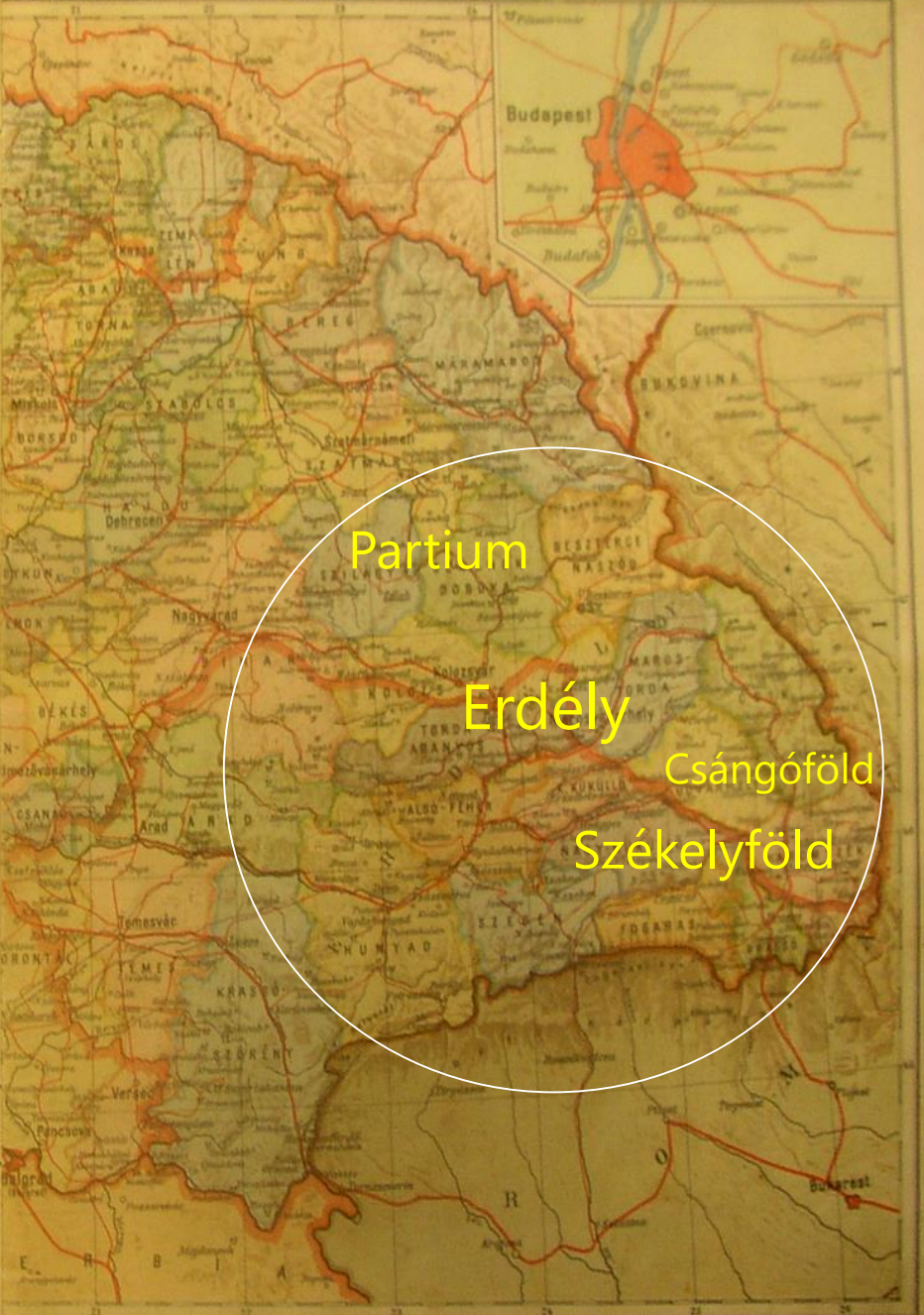
- Az Osztrák – Magyar Monarchia, illetve a Magyar Királyság nemzetiségeket politikájával elégedetlen nacionalista vezetők, E. Benes, T. G. Masaryk, I. C. Bratianu, stb. már az I. világháború kitörésének pillanatától a Monarchia feldarabolása-felosztása és önálló nemzetállamok létrehozása mellett igyekeztek megnyerni a nyugati országok vezetőit.
- Az antant hatalmak eleinte még egy többnemzetiségű és konföderatív berendezkedésű Monarchiában gondolkodtak, amikor azonban világossá vált számukra az, hogy Ausztria – Magyarországot nem tudják „leválasztani” Németországról, E. Benes javaslatát elfogadva a Monarchia sorsa megpecsételődött.
- Az új határvonalak nagyobb részét már viszonylag korán, még a Tanácsköztársaság előtt, 1919 márciusában meghúzták, s azon később már csak nagyon keveset változtattak. Az 1919-es esztendő zűrzavaros magyarországi eseményei és állapota a megkötendő „béke” feltételein érdemben nem változtattak.
- Az USA képviselői a konferencián a „wilsoni elvek” szellemiségének megfelelően a határok etnikai szempontok figyelembevételével történő megállapítása és meghúzása mellett érveltek.
- A G. Clemenceau francia miniszterelnök nevével fémjelzett lobby ezzel szemben. Ennek következtében lett például az új magyar-szlovák határ a Duna folyó, vagy a azt az álláspontot képviselte, hogy az új határvonalak megrajzolásakor meghatározóbb szempontként érvényesüljenek stratégiai-katonai és gazdasági-közlekedési szempontok Szatmárnémeti – Nagyvárad – Arad „stratégiai jelentőségű” vasútvonal, mely következtében több száz ezres színmagyar területek kerültek az egye utódállamokhoz.



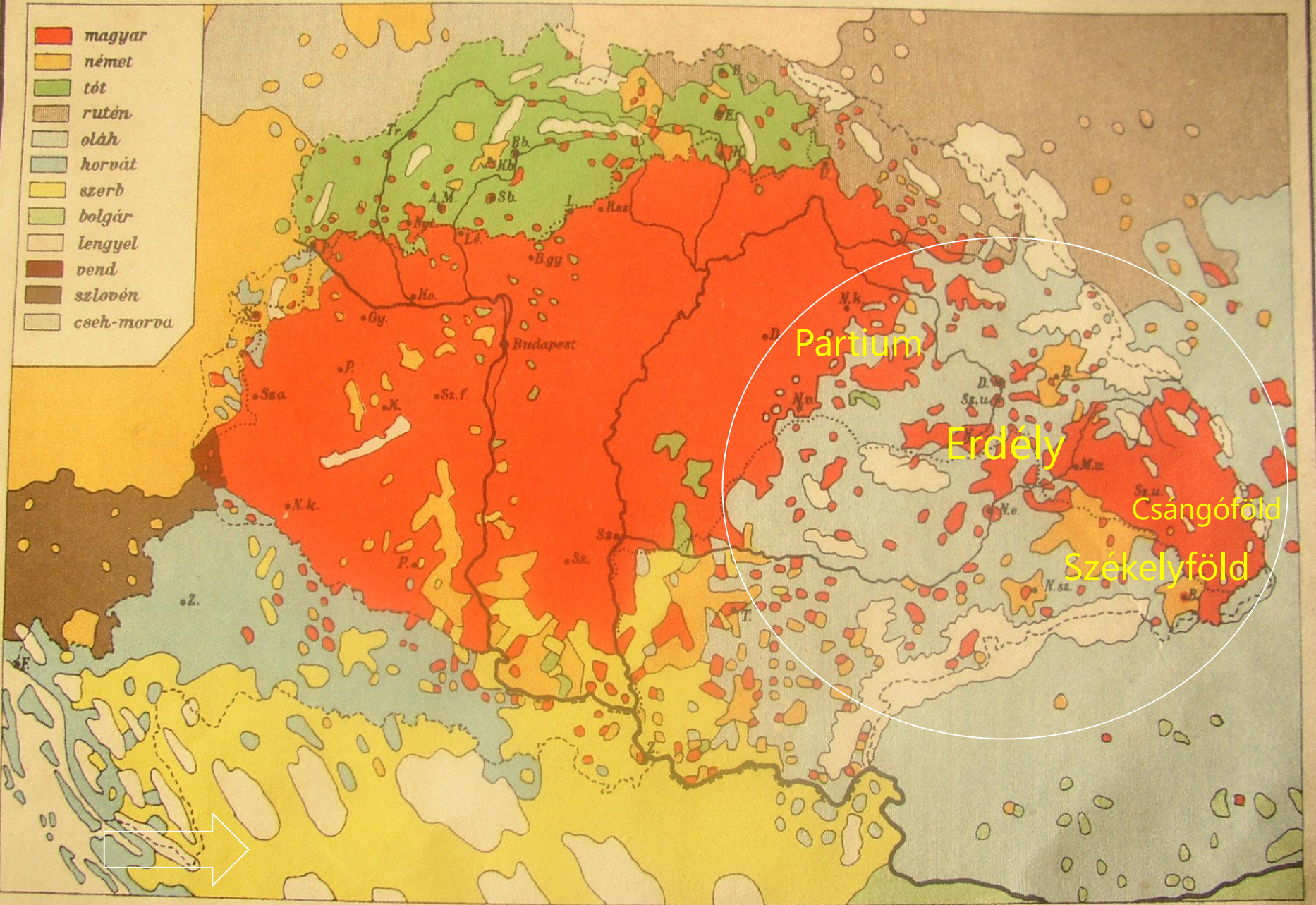


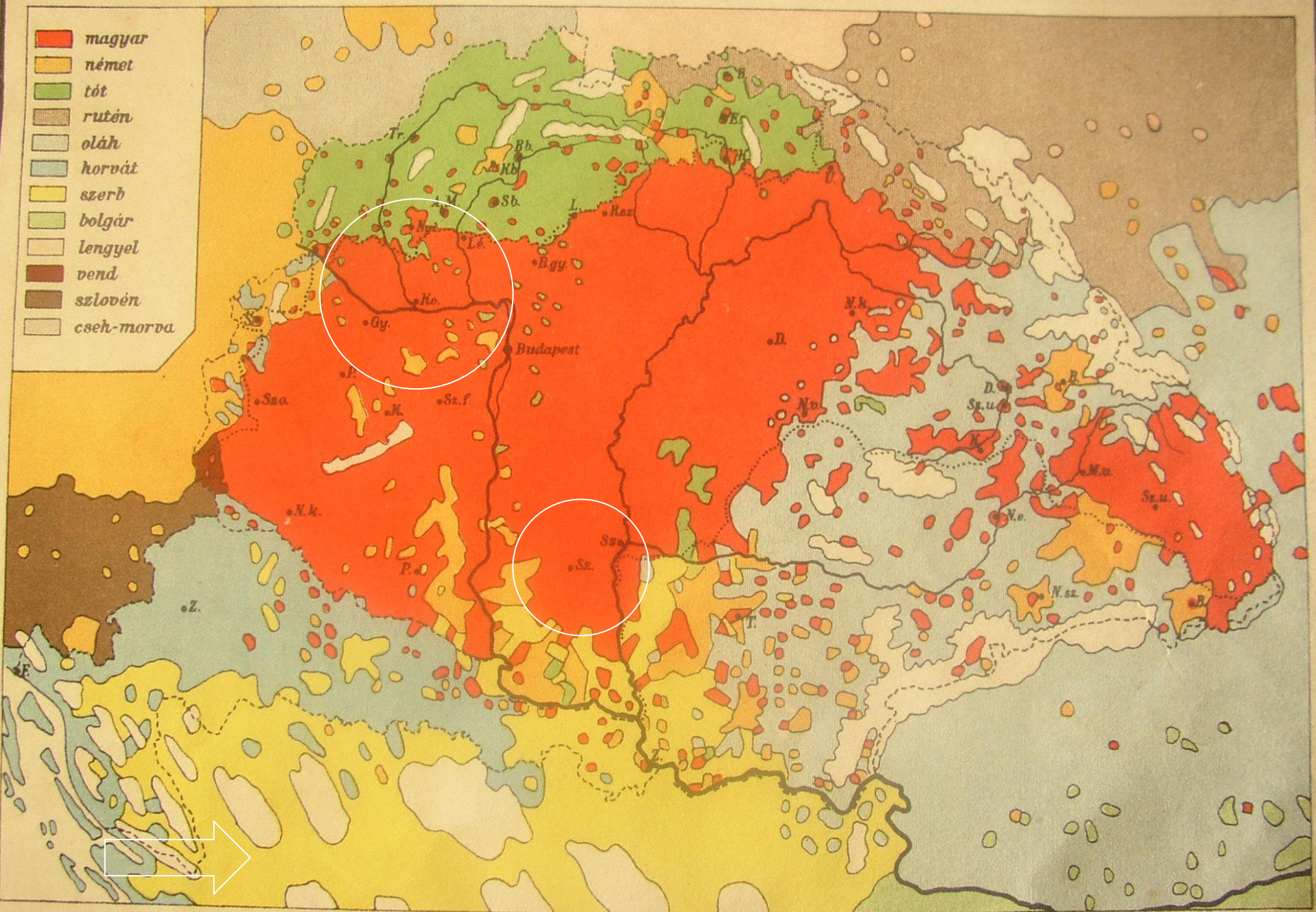
1920.06.04., 16.30





Partium
 Erdély
 Csángóföld
 Székelyföld







Sátoraljaújhely és Slovenské Nové Mesto (Szlovákújrhely)



Sátoraljaújhely, a Trianon következtében mesterségesen kettéosztott/kettévágott magyarországi település



A Magyar Kálvária „Trianon” történelmi emlékhely (Sátoraljaújhely / Szár-hegy)



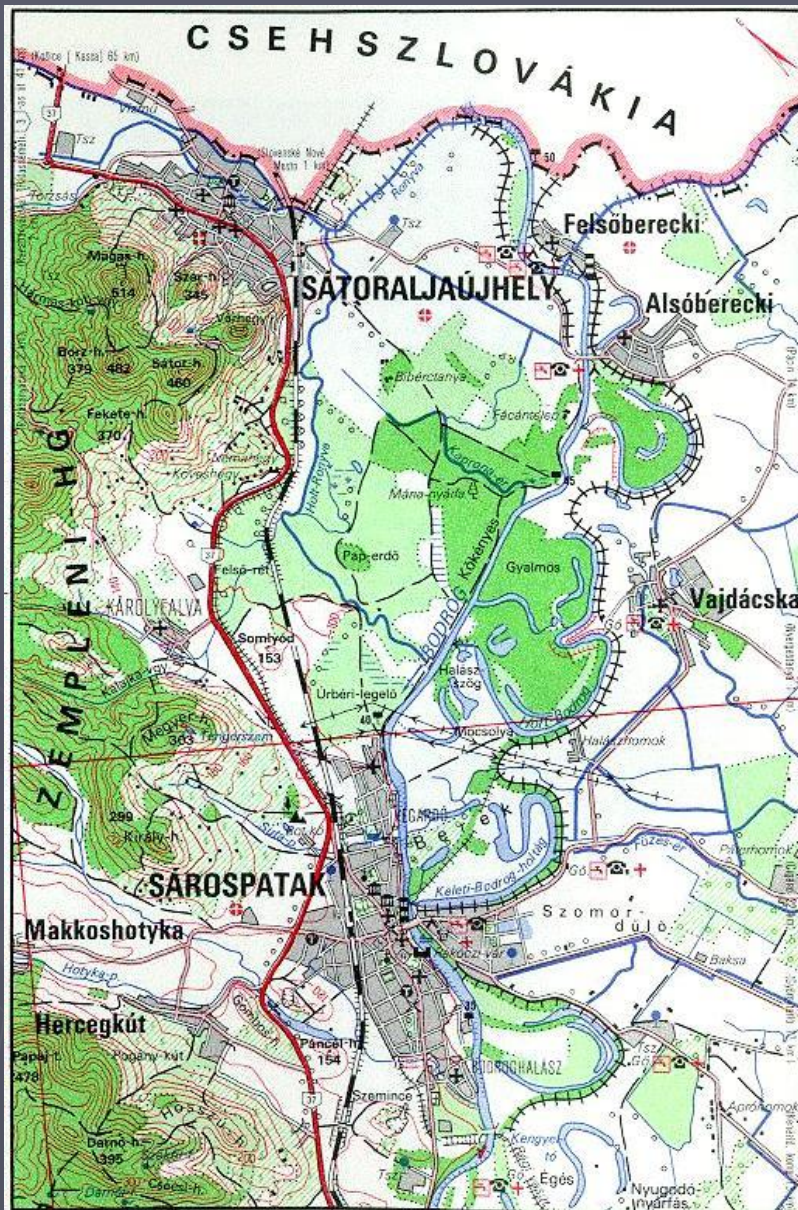
Sátoraljaújhely, a „kettéosztott/kettévágott” városrészek határát jelző emlékmű



Sátoraljaújhely, a „kettéosztott/kettévágott” városrészek határát jelző táblák



Sátoraljaújhely kettéosztásának egyik „stratégiai” oka, a Kassa és Munkács (Ungvár) között a városon is áthaladó vasútvonal és határátkelő napjainkban






A „Trianoni békeszerződés” – ben hajózhatóvá nyilvánított „határfolyó”,
a Ronyva – patak/csatorna Sátoraljaújhelynél



A Ronyva – patak/csatorna sodorvonala mai is az államhatárt jelenti
Magyarország (M) és Szlovákia (SR) között



A Tokaji-borvidéket jelző tábla
(Slovenské Nové Mesto /
Szlovákújhely)



A Borsiban (Borša) található Rákóczi-kastélyt jelző tábla Szlovákújhelyen (Slovenské Nové Mestó)



Borsi, a Rákóczi-várkastély és II. Rákóczi Ferenc mellszobra



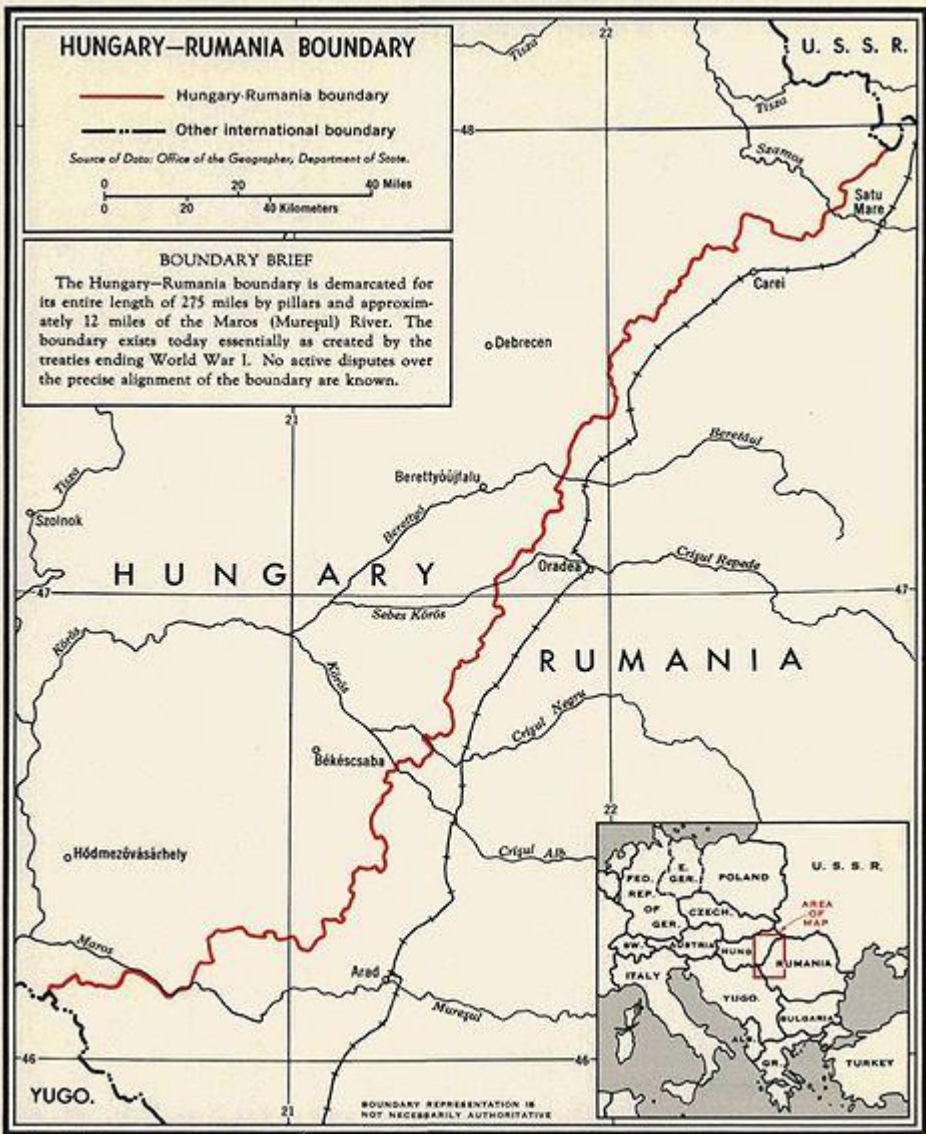
Diákcsoport Borsiban a Rákóczi-várkastély előtt



Diákok a Rákóci - kastélymúzeumban



A Duna a „Trianoni békeszerződés” után vált határfolyóvá Magyarország és Csehszlovákia/Szlovákia között (Visegrád)





Látkép az „ezeréves” határvonalról Gyimesbükk irányában



A 30-as számú vasúti őrház



A Rákóczi - vár



A Tatos folyó völgye a Rákóczi-
várból nézve



A Tatos folyó völgye Gyimesbükk
határánál



A 30-as számú vasúti őrház



A történelmi Magyarország és Románia
egykori határa A Rákóczi vár lábánál

A Rákóczi - várba vezető lépcsősor

Kilátás a Rákóczi várból a Tatros völgyében Gyimesbükk irányában






A Magyar Királyság („Történelmi Magyarország“) és a Román Királyság (Románia) között húzódó határ eredeti „vonala“ (Az egykori határsorompó helye Gyimesbükkön)



Kilátás a Rákóczi várból a Tatros völgyében Palánka irányában



Az „ezeréves” határ határőr járőrútvonalának egy részlete a Gyimesi-szorosban Gyimesbükknél



A „Történelmi Magyarország” határvonalát egykor jelző „gombakő” az
„ezeréves” határon Gyimesbükknél

(Forrás: Kép- és ábrajegyzék/110)

- Az I. világháborút lezáró „Párizs környéki békeszerződések” **Magyar Királyságot**, a Magyar Szent Korona országait **érintő** döntéseit tartalmazó „békeszerződést” 1920. június 04-én, - budapesti idő szerint - 16.30 – kor a franciaországi Versailles **Nagy-Trianon-palota** 52 méter hosszú és 7 méter széles **folyósóján**, a Galerie des Cotellesben **a** Horthy Miklós által kinevezett, s 1920. március 15. és július 19-e közötti időszakban működő **Simonyi - Semadan kormány két tagja** (Benárd Ágoston és Drasche-Lázár Alfréd) **írta alá**.



A szerződés - mely többek között 35 000 főben korlátozta a magyar hadsereg létszámát, s megtiltotta a légierő és a nehézfegyverzet tartását - **legsúlyosabb következményként megállapította Magyarország új határait, amely eredményeként az 1000 éves „Történelmi Magyarország” elveszítette területének több mint 2/3-át és háború előtti, 1910-es állapotokhoz viszonyított lakosságának ugyancsak több mint a felét.**

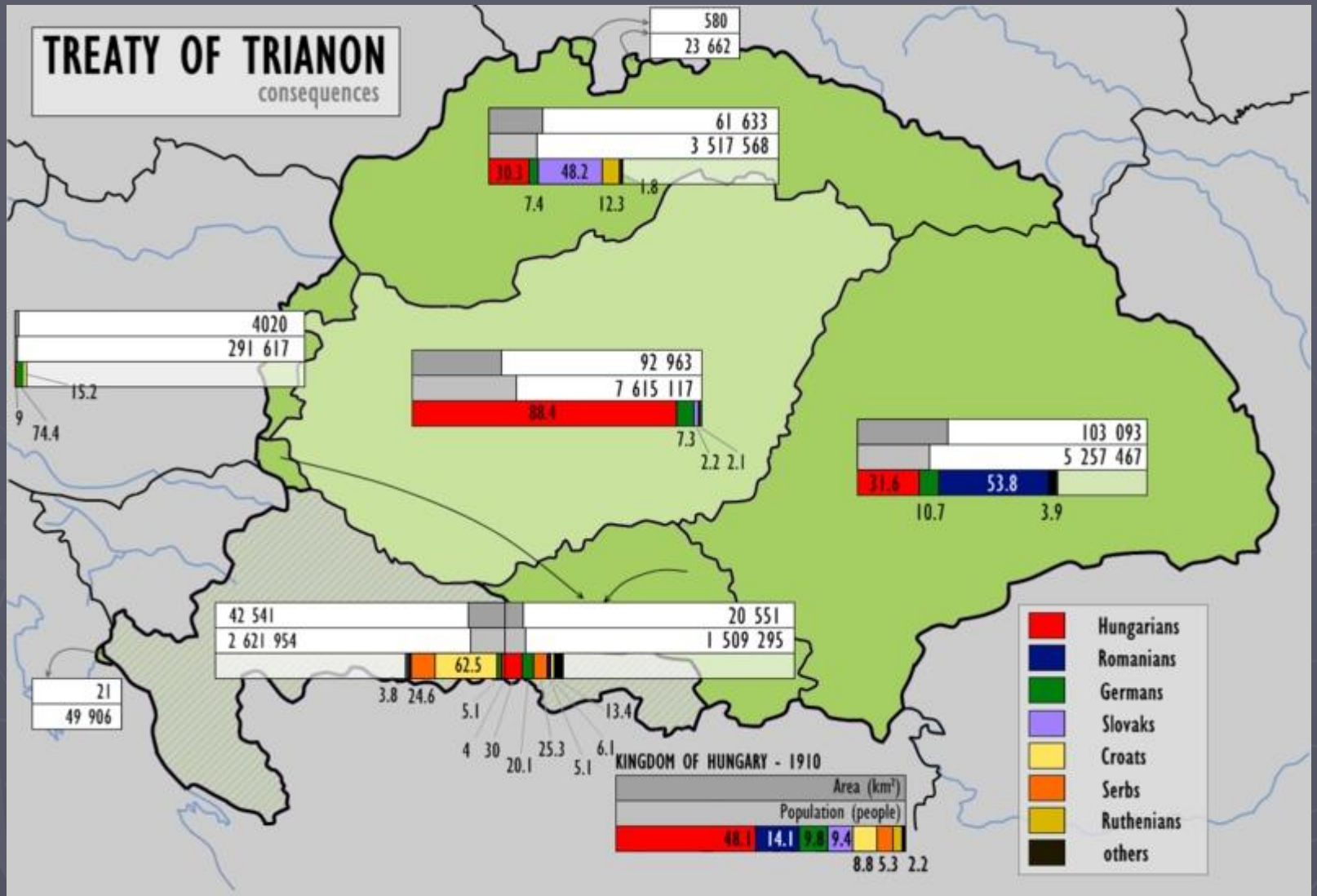


A Magyar Királyság területi veszteségei...
 (325.411 km²/282.872 km² - 92.963 km²/93.030 km²)

Magyarország	Elveszített országrészek	Elveszített területek nagysága	Ország, amelyhez az elcsatolt terület került
Észak – és Északkelet Magyarország	Felvidék, Csallóköz, Kárpátalja	61 633 km² (A Magyar Királyság területének 18,9%-a)	Csehszlovákia, ma Szlovákia, illetve Ukrajna
Kelet - Magyarország	Partium, Erdély, a Bánság keleti része	103 093 km² (A Magyar Királyság 31,78%-a)	Románia
Dél - Magyarország	Szerémség, Drávaköz (1163 km ²), Bácska és a Bánság nyugati része, Muraköz (729 km ²), Muravidék 2/3 – a (947,8 km ²)	62 092 km² (A Magyar Királyság 19,14%-a)	Szerb – Horvát – Szlovén Királyság (Jugoszlávia), ma Szerbia, Horvátország, illetve Szlovénia
Dél - Magyarország	Horvát - Szlavónország	42 541 km² (A Magyar Királyság 12,87%-a)	Szerb – Horvát – Szlovén Királyság (Jugoszlávia), ma Horvátország
Nyugat - Magyarország	Nyugat – Magyarországi területek (Burgenland)	3 965 km² (A Magyar Királyság 1,22%-a)	Ausztria (Saint – Germain-i „békeszerződés” alapján)

TREATY OF TRIANON

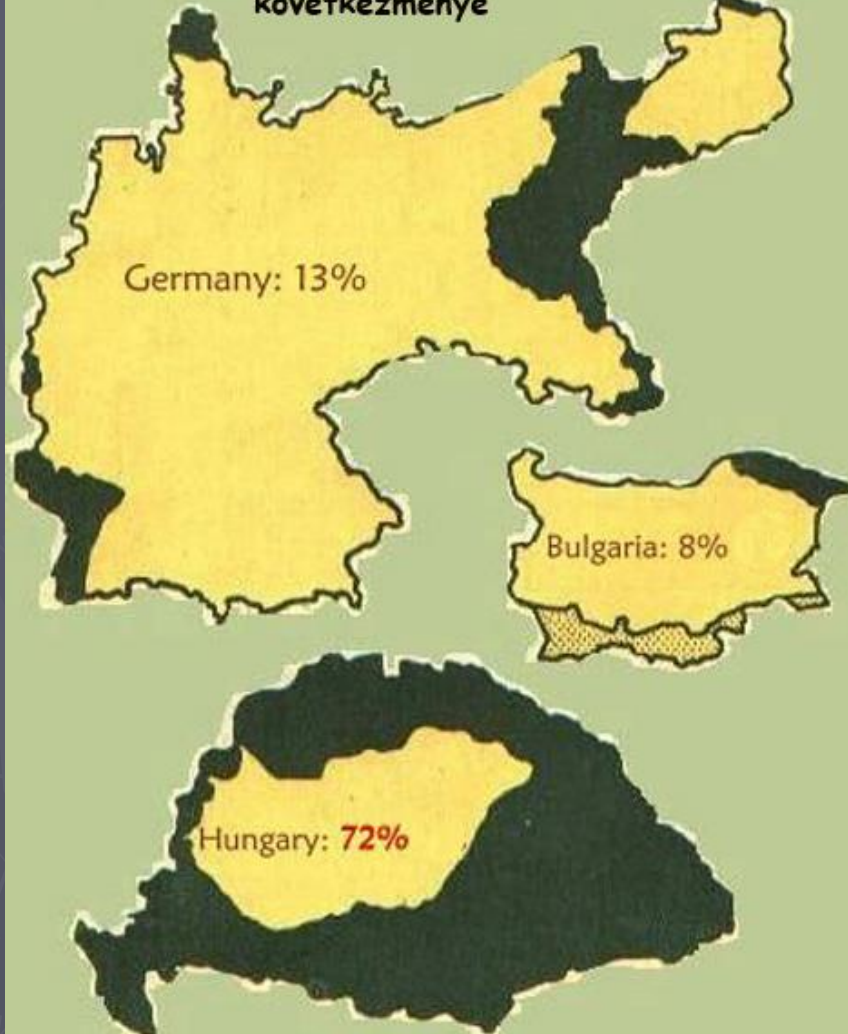
consequences



The Dismemberment of Hungary by the Treaty of Trianon - 4 June 1920

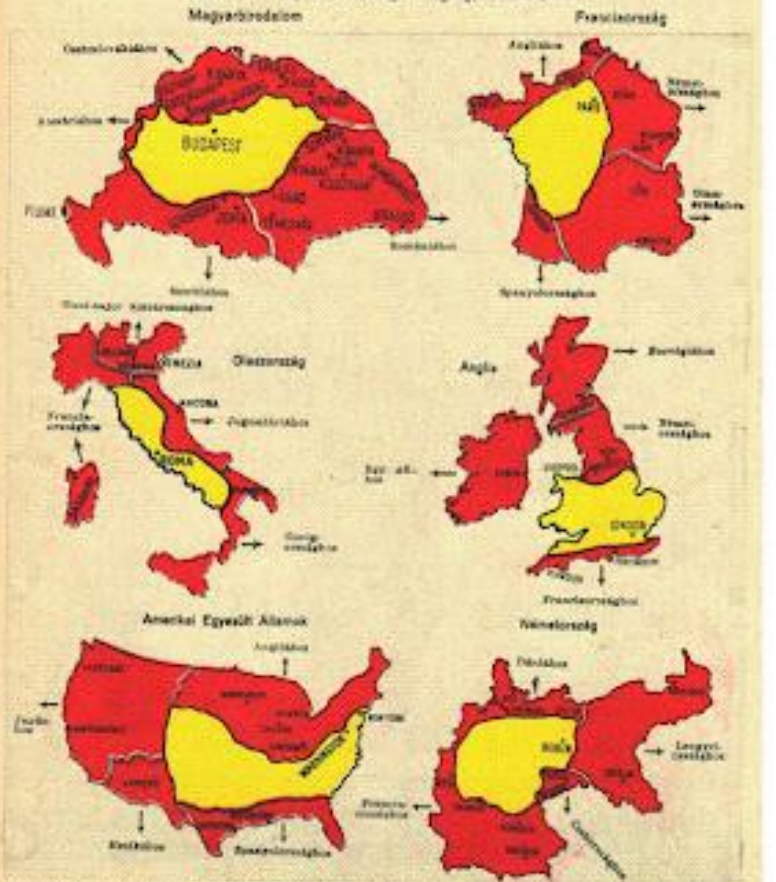


A szégyenletes, 1920-as "békeszerződés" következménye



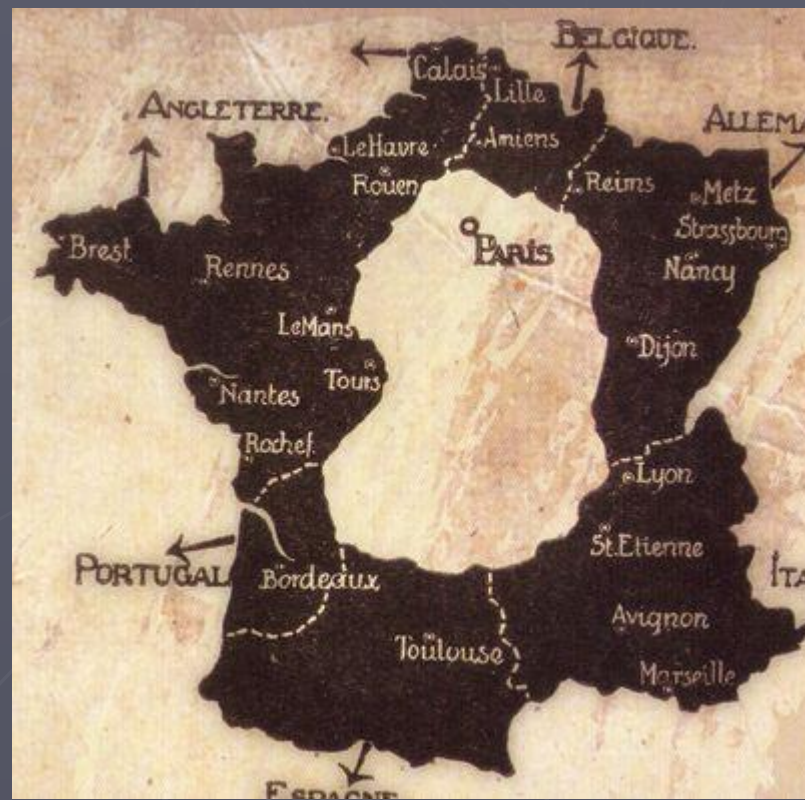
Trianon kegyetlensége alkalmazva más országokra.

Ezen az oldalon hat területet látal az olvasó. Különböz revizós kiadványokban azokkal a területekkel mutatjuk be, milyen kegyetlenség volna ki ebből, ha a Trianon szerződés körülményei szigorúan szabóztának a szövetségek között az illető országok háromnegyedét. A külföldi sajtó példányokban mindig csak egy-egy ilyen terület kerül ki, azért, hogy azt a munkát melyik országba szállítsa. A térképekben a piros terület az elszakított, a sárga terület pedig a meghagyott részt jelenti.



Idegen nyelvű kiadványokban megkérdezték: beteljesíthetők-e előbb a szövetségi megalkotásba a világ nagy nemzetei? Nem az lenne az ő jelzavuk is, ami a megalkotott Magyarországé.

Nem, nem, soha!



Musztafa Kemal Atatürk



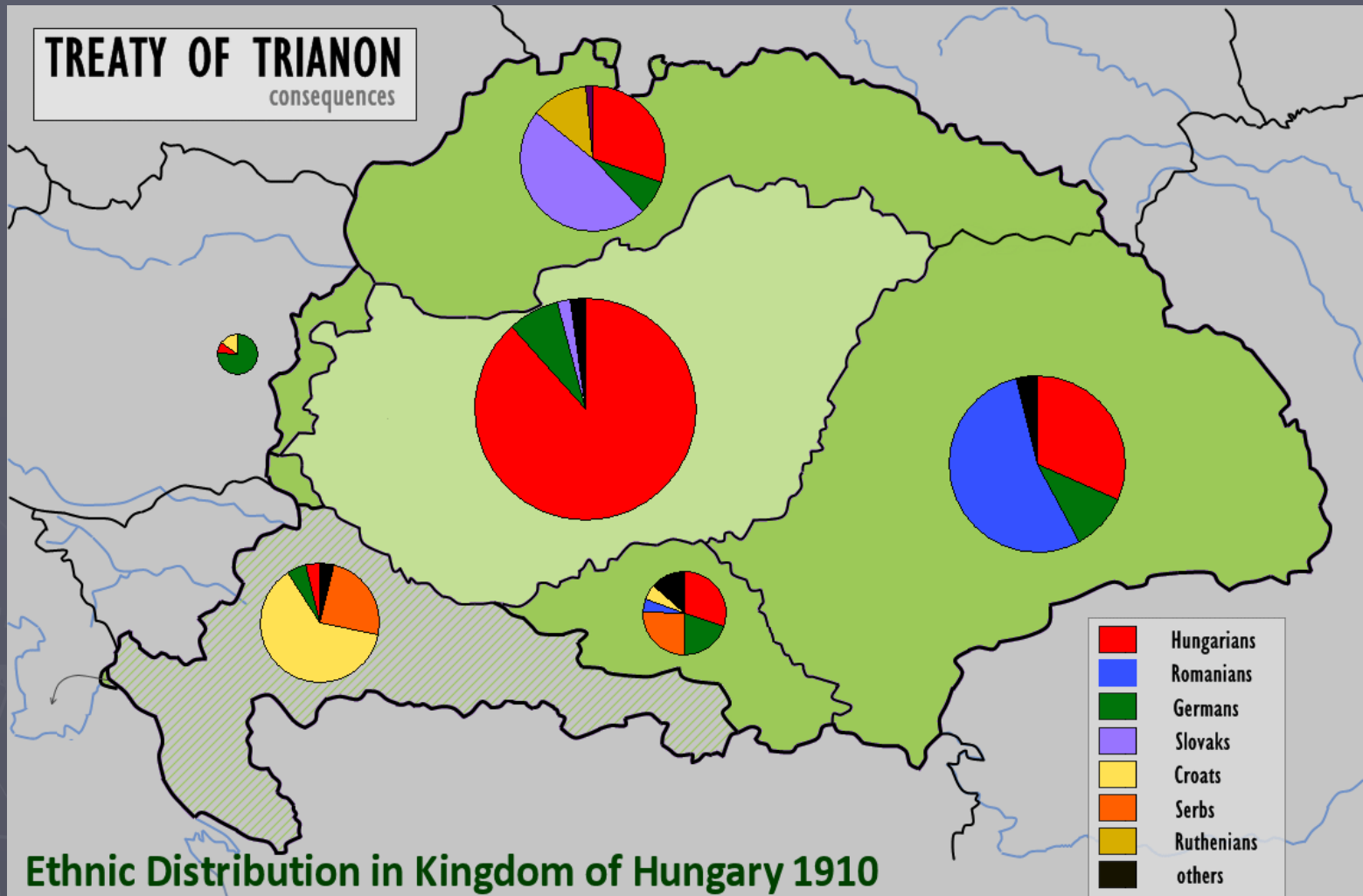
(Selânik, Oszmán Birodalom, 1881. március 12. (május 19.) – Isztambul, Törökország,
1938. november 10.)

A Magyar Királyság vesztesége a lakosságot tekintve és magyar nemzetiségű lakosság aránya az elcsatolt-elveszített területeken
(20.886.487 fő/1910 - 7.615.117 fő/1920.06.04./9.908.798 fő/2013) (48.1% - 54.6%)

Ország, amelyhez az elcsatolt országrészekben élő magyarok kerültek	Az elveszített - elcsatolt országrészekben élő magyarok száma	Az elveszített - elcsatolt országrészekben élő magyarok % - os aránya
Csehszlovákia, ma Szlovákia (Felvidék, Csallóköz)	884 000 fő	A helyi lakosság 30% - a (10.8%)
Ukrajna (Kárpátalja)	183 000 fő	A helyi lakosság 30% - a (12.4%)
Románia (Partium, Erdély, Bánság keleti része)	1 662 000 fő	A helyi lakosság 32% - a (20.7%)
Szerbia (Bácska, a Bánság nyugati része)	420 000 fő	A helyi lakosság 28% - a (16.9%)
Horvátország (Szerémség, Muraköz)	121 000 fő	A helyi lakosság 3,5% - a (0.1%)
Szlovénia (Muravidék)	20 800 fő	A helyi lakosság 1,6% - a
Ausztria (Burgenland)	26 200 fő	A helyi lakosság 9% - a
Lengyelország (Árva és Szepes vármegye)	1 000 fő	A helyi lakosság 1,2% - a
Fiume (Horvátország)	7 000 fő	A helyi lakosság 24% - a

TREATY OF TRIANON

consequences



Ethnic Distribution in Kingdom of Hungary 1910

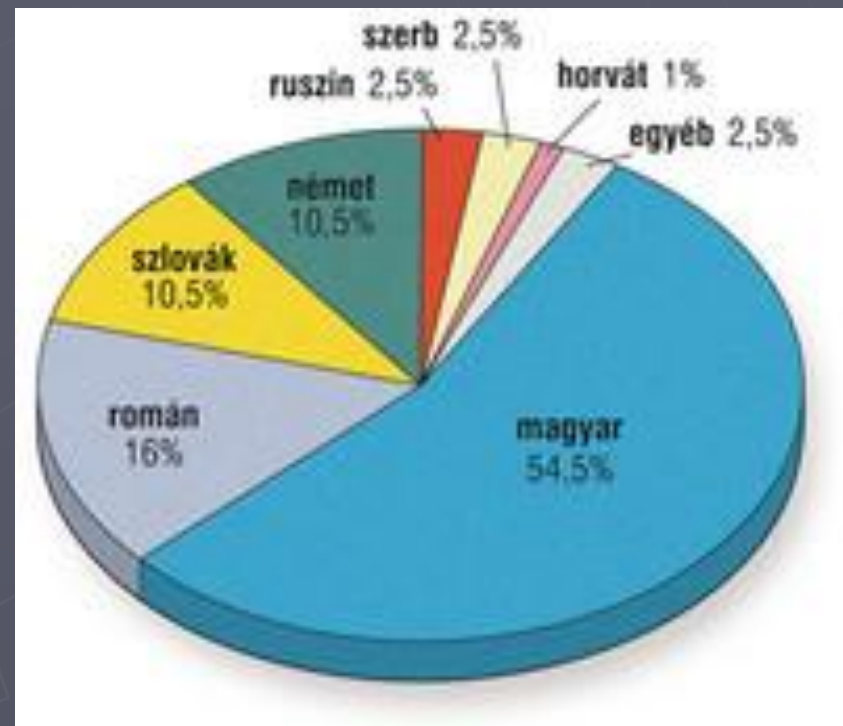
Upper Hungary (Slovakia, Czechoslovakia): 1,687,977 Slovaks and 1,233,454 others (mostly Hungarians - 886,044)

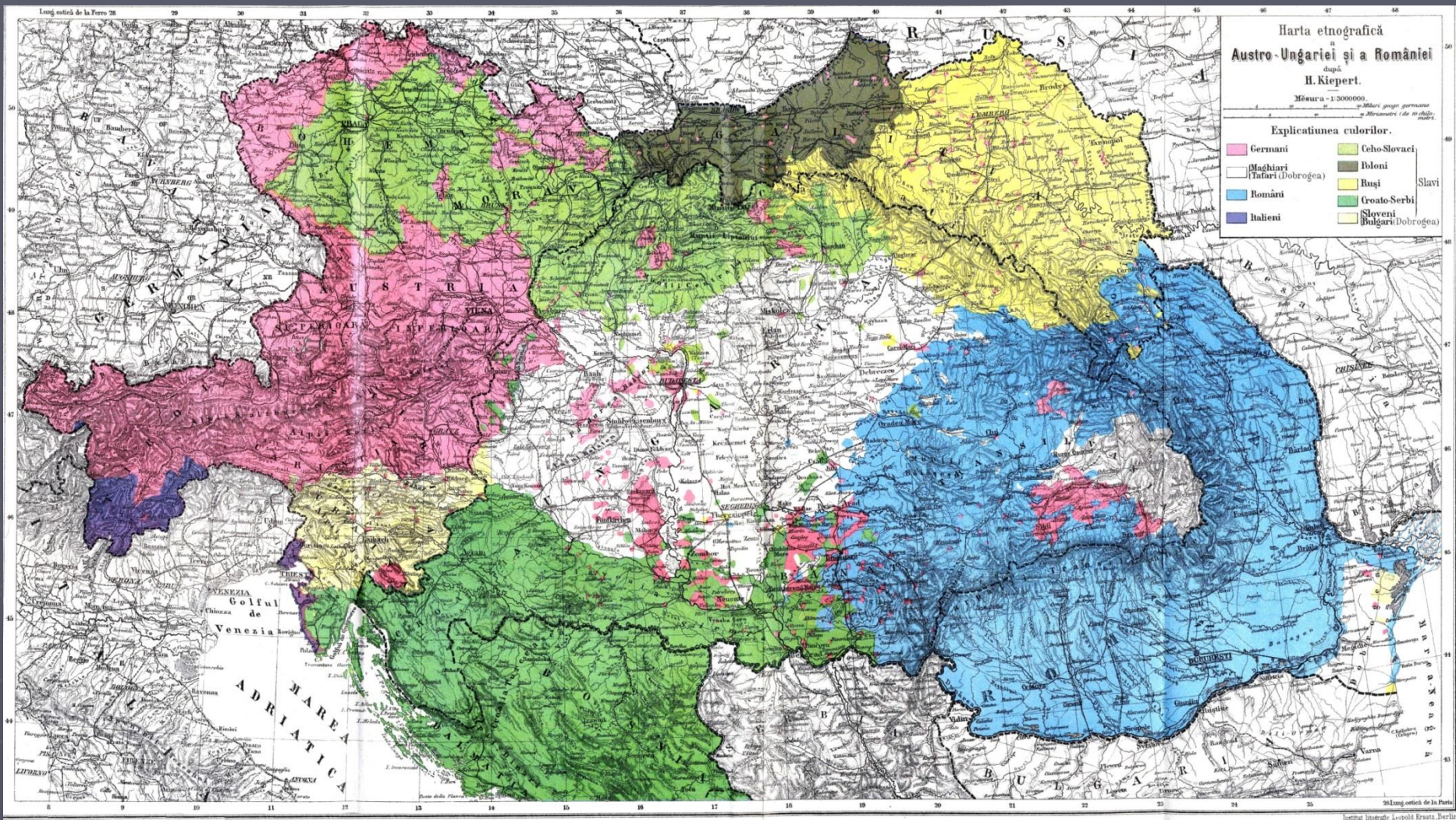
Carpathian Ruthenia (Czechoslovakia): 330,010 Ruthenians and 275,932 others (mostly Hungarians)

Transylvania (Romania): 2,831,222 Romanians and 2,431,273 others (mostly Hungarians - 1,662,948)

Vojvodina (Yugoslavia): 510,754 Serbs and 1,002,229 others (mostly Hungarians 425,672 and Germans 324,017)

Burgenland (Austria): 217,072 Germans and 69,858 others (mostly Hungarians 26,225 and Croats)

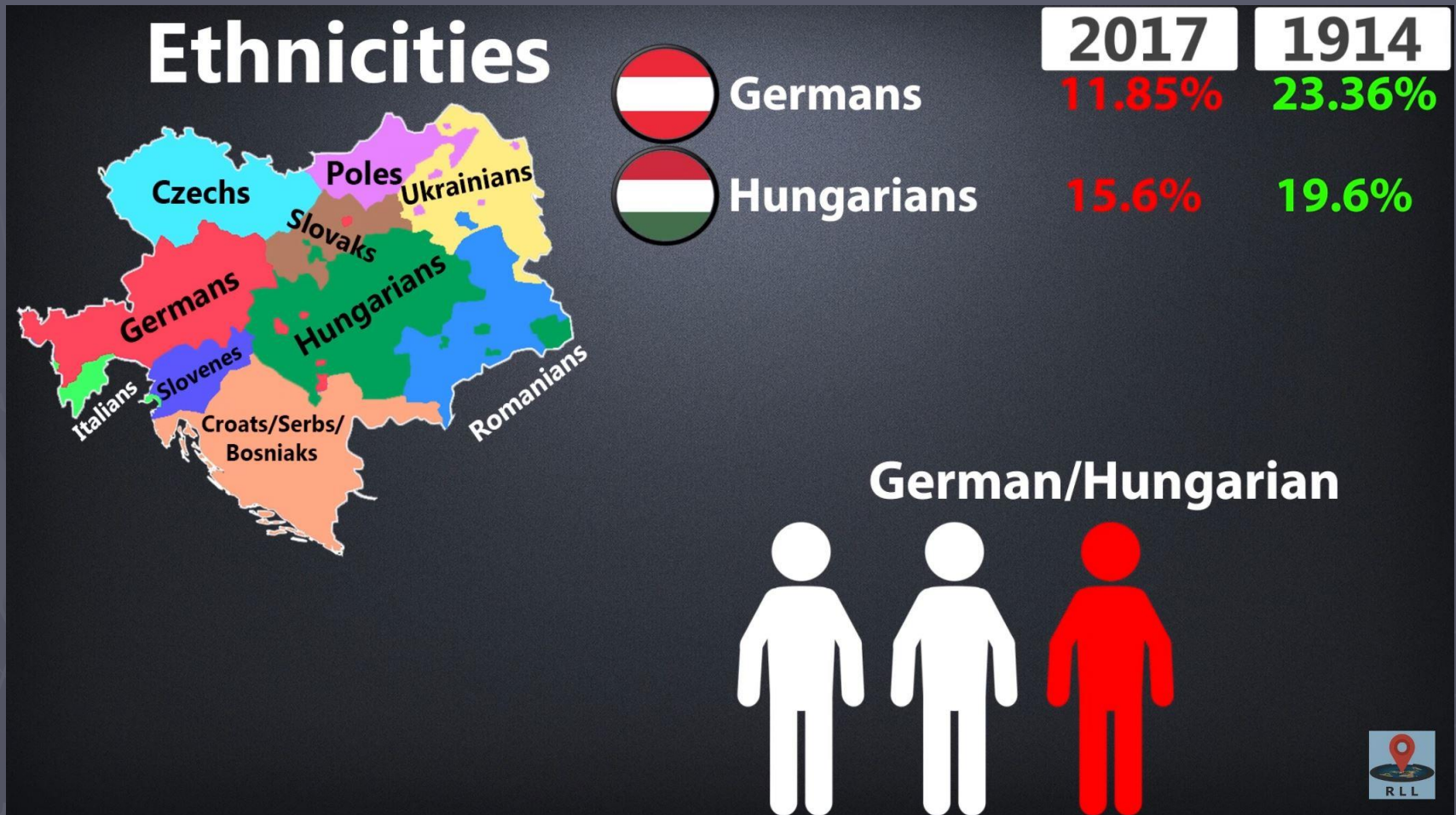




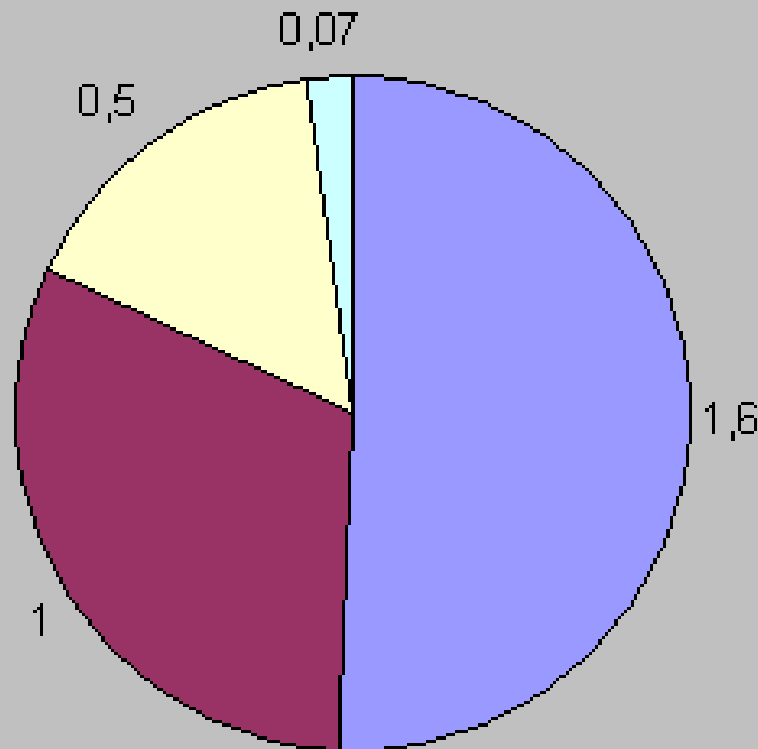
„Harta etnografică a Austro-Ungariei și a României după H. Kiepert. In: Aurel Popovici: La question roumaine en Transylvanie et en Hongrie. Replique de la jeunesse roumaine universitaire de la Trasylvanie et de la Hongrie. Bécs-Grác-Budapest-Kolozsvár, 1892. 152 p. 1:3 000 000”

(https://pangea.blog.hu/2018/12/01/roman_etnikai_terkepek)

Mi történne, ha 100 év után visszatérne az Osztrák-Magyar Monarchia?



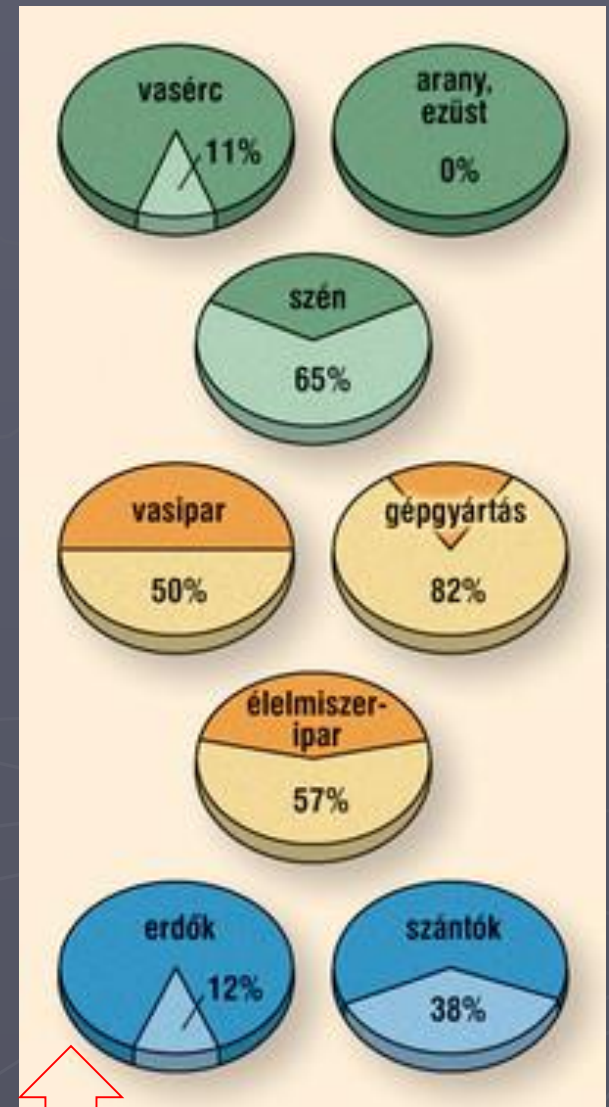
Trianon révén külföldre került magyar lakosok száma /3,2 millió fő/



- Romániához került magyarok: 1,6 millió fő
- Szlovákiához került magyarok: 1 millió fő
- Jugoszláviához került magyarok: 0,5 millió fő
- Ausztriához került magyarok: 70 ezer fő



- A Magyar Királyságot ért komoly területi és demográfiai veszteségek az ország gazdasági életét is alapvetően befolyásolták.
- A „Történelmi Magyarország” termőföldjeinek 61,4 % - a, az erdő-, illetve faállományának 88 % - a, a nyersvas 83,15 - a, az ipartelepek 55,7 % - a, a kiépített utak 64,5 % - a, a vasúthálózat 62,2 % - a, míg a hitel- és bankintézetek 62,2 % - a került a szomszédos országok területére és birtokába.
- A „békeszerződés” további korlátozó intézkedései közé tartozott az is, hogy Magyarországon vasútvonalat nem építhettek egynél több sínpárral, valamint az országnak le kellett mondania a korábban az Osztrák – Magyar Monarchia (OMM) Európán kívüli területeihez tartozó jogokról is.





„Vass Albert: Adjátok vissza a hegyeimet...”



Beszkidék (Dunajec)



A Magas-Tátra



Külső-Beszkidék (Ukrajna)



„Erdős-Kárpátok”



Fogarasi-havasok



Erdélyi-középhegység

A Gyimesek és a Hargita



A Gyimesek





A Tordai-hasadék



A Sóvidék





Nyíltzíni só-előfordulás a Sósorosban




Nyíltszíni só-előfordulás (Parajd)

A Hargita és a Szent - Anna-tó



Kakukk-hegy (1558 m)

Nagy - Piliske (1374 m)





A Szent - Anna-tó a Csomád kráterében





A Gyilkos-tó



A Gyilkos - tó





Cohárd – havas (1344 m)



Gyilkos – kő (1378 m)



Az Oltárkő (1147 m) a Békás-szorosban

A Medve-tó (Szováta)









A Petőfi - park Szovátán és a költő szobra





Hagyományőrző huszárfelvonulás Szovátán



4. Trianon hatása a magyar társadalomban

A „Trianoni béke” („Trianoni békediktátum”) pártállástól függetlenül politikusoktól a közemberig sokkolt minden magyarországi társadalmi réteget. A Nagy Trianon kastélyban (La galerie des Cotelles) meghozott, ránk kényszerített döntést **igazságtalannak és túl szigorúnak tartotta minden magyar**. A „békeszerződés” aláírásakor, 1920. június 4-én - az állami lobogó félárbocra eresztése, az üzletek és az iskolák zárva tartása mellett - **az egész ország gyászolt**, s **százezrek vonultak az utcákra** azért, hogy a Trianonban történelemmel kapcsolatos elégedetlenségüknek hangot is adjanak.






Az iskolai tankönyvek tele voltak Trianonnal kapcsolatos versekkel. A gyerekeknek sok jelszót is megtanítottak, mint például „Csonka Magyarország nem ország, egész Magyarország mennyország”. Trianon elutasítására vonatkozott a „Nem! Nem! Soha!” és a „Tria Non” (azaz három nem) jelszó is. Még a Hiszekegyet is átírták a revíziós célok támogatása érdekében. Ezt az imát az iskolában mindennap kétszer – tanulás előtt és után is – elmondták a diákok:

*„Hiszek egy Istenben, hiszek egy hazában,
Hiszek egy isteni örök igazságban,
Hiszek Magyarország feltámadásában!
Ámen!”*





Rengeteg plakát, képeslap, vers, dal, szobor született, amely a trianoni béke ellen tiltakozott.

A revízió ügyének külföldi támogatója is akadt. Egy befolyásos angol sajtómágnás, lord Rothermere (rodörmir) felkarolta a magyarok ügyét, és nemzetközi kampányt indított *Igazságot Magyarországnak!* jelszóval.

1927-ben lapja, az angol Daily Mail (déli méjl) közölte a *Magyarország helye a nap alatt* című cikkét, majd később több nyilatkozatban és cikkben támadta a trianoni békét.

Azt javasolta, hogy a határokat az etnikai elv szerint igazítsák ki. (Bethlen azonban ekkor már ennél jelentősebb revíziót is lehetségesnek tartott. A magyar vezetés ugyanis továbbra sem látta be, hogy a tisztán nemzetiségi területek elszakadása szükségszerű volt. Rothermere ezért megszakította kapcsolatát a magyar kormánnyal.)



A Rothermere-kampány részét képezte a *Justice for Hungary* (dzsásztisz fő hángöri, vagyis: igazságot Magyarországnak) repülőgép útja is. A gépet az amerikai magyarok adományaiból építették meg.

1931 júliusában a kanadai Új-Fundlandból Endresz György pilóta irányításával szelte át az Atlanti-óceánt. Ez akkoriban még igen nagy teljesítménynek számított. A repülőútra ráirányította a világ figyelmét az is, hogy rekordidő alatt sikerült elérni Írország partjait.

Az európai kontinens felett a gép rossz időbe került, így végül Budapest helyett Bicske közelében kényszerleszállással landolt. A pilótát és navigátorát nemzeti hősként fogadták a fővárosban. E látványos akció sem segítette elő azonban a magyar revízió megvalósítását.



5. Összegzés



Az Osztrák-Magyar Monarchia és a Magyar Királyság

Andrej Hlinka páter, a legnagyobb szlovák párt, a Szlovák Néppárt vezetője 1925. június 4-én a következőket mondta:

"Mindannyiunk lelkében lobogjon a magyar haza emléke, mert ezer esztendő magyar uralom alatt nem szenvedtünk annyit, mint a cseh uralom hat éve alatt."

Vladimir Iljics Lenin:

"Rájuk erőszakolták a békét, de ez a béke uzsorás béke, gyilkosok és mészárosok békéje... hallatlan béke, rabló béke...ez nem béke, ezek olyan feltételek, amelyeket útonállókkal késsel a kezükben diktálnak a védtelen áldozatoknak."

André Tardieu, háromszoros francia miniszterelnök, a La paix című könyvében:

"Azért nem lehetett a magyaroktól elszakított Felvidéken népszavazást tartani, mert akkor nem jött volna létre Csehszlovákia a lakosság ellenszavazata következtében."

Tomás Garrigue Masaryk, Csehszlovákia első elnöke:

"Választanunk kellett Csehszlovákia megteremtése vagy a népszavazás között."

Lord Viscount Rothermere, a Daily Mail kiadója és főszerkesztője, 1927. június 21-i számában megjelent (Magyarország helye a nap alatt - Hungary's Place in the Sun) című cikkében a következőket írta:

"Két fiam esett el a háborúban. Nemes eszméért áldozták az életüket és nem azért, hogy e dicső nemzettel ilyen igazságtalanul elbánjanak. Addig nem lesz nyugalom Európában, amíg revízió alá nem veszik a galád és ostoba trianoni szerződést."

Francesco Nitti, olasz miniszterelnök, 1924. szeptemberében:

"Trianonban egy országot sem tettek tönkre gonoszabban, mint Magyarországot. De ezt az országot lélekben erős emberek lakják, akik nem nyugosznak bele hazájuk rombolásába. Magyarország megcsönkítése annyira becstelen, hogy senki nem vállalja érte a felelősséget. Mindenki úgy tesz, mintha nem tudna róla, mindenki szemérmesen hallgat. A népek önrendelkezési jogára való hivatkozás csak hazug formula... a leggonoszabb módon visszaéltek a győzelemmel... Nincsen olyan francia, angol vagy olasz, aki elfogadná hazája számára azokat a feltételeket, amelyeket Magyarországra kényszerítettek.."

Herbert Henry Asquith, aki 8 évig volt angol miniszterelnök, 1925-ben:

"Ez a béke nem államférfiak munkája, hanem súlyos és végzetes tévedések eredménye."

Artur Neville Chamberlain, angol miniszterelnök:

"A trianoni szerződés eredménye Európában nem béke, hanem az új háborútól való félelem."

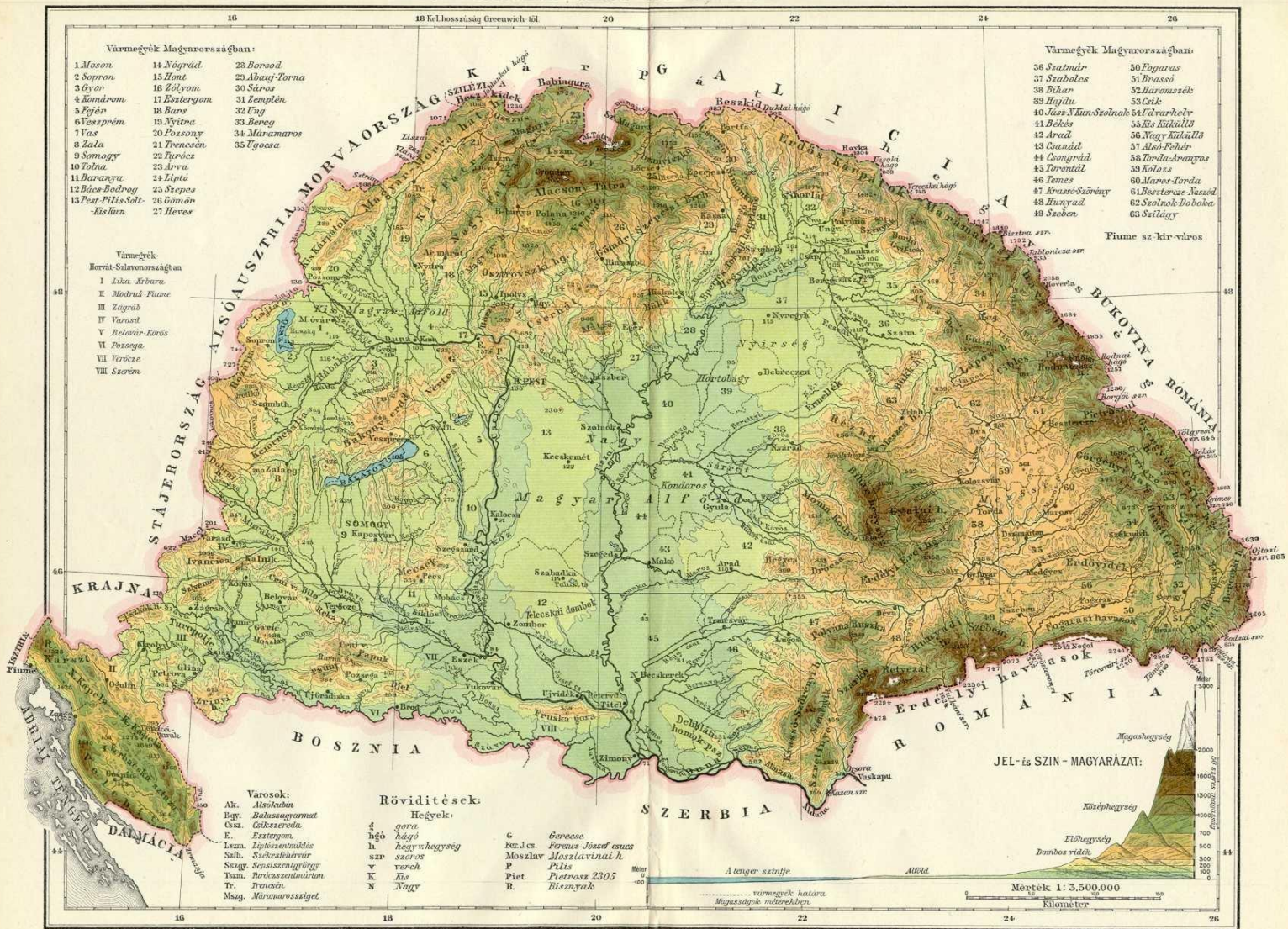
Stanley Baldwin, angol miniszterelnök:

"Európa békéje a trianoni békeszerződés napján szűnt meg."

Lloyd George, angol miniszterelnök, 1929. október 7-én mondott beszédében:

"Az egész dokumentáció, melyet szövetségeseink a béketárgyaláson rendelkezésünkre bocsátottak, csaló és hazug volt."

MAGYARORSZÁG HEGY- ÉS VIZRAJZI TÉRKEPE.



- Vármegye Magyarországon:
- | | | |
|---------------------------|---------------|-----------------|
| 1. Mazon | 14. Nyitra | 28. Baross |
| 2. Sopron | 15. Hont | 29. Abaúj-Torna |
| 3. Győr | 16. Zala | 30. Sáros |
| 4. Komárom | 17. Esztergom | 31. Zemplén |
| 5. Péter | 18. Bar | 32. Ung |
| 6. Veszprém | 19. Jász | 33. Bereg |
| 7. Vas | 20. Pozsony | 34. Máramaros |
| 8. Zala | 21. Trencsén | 35. Vajcsa |
| 9. Somogy | 22. Győr | |
| 10. Tolna | 23. Arva | |
| 11. Baranya | 24. Liptó | |
| 12. Bács-Bodrog | 25. Szepes | |
| 13. Pest-Pilis-Solt-Kisán | 26. Gümör | |
| | 27. Heves | |

- Vármegye Magyarországon:
- | | |
|---------------------|---------------------|
| 36. Szatmár | 50. Fogaras |
| 37. Szabolcs | 51. Brassó |
| 38. Bihar | 52. Törömszék |
| 39. Hajdu | 53. Czik |
| 40. Jász-Nánás | 54. Erdély |
| 41. Debész | 55. Kis-Küküllő |
| 42. Arad | 56. Nagy-Küküllő |
| 43. Csanel | 57. Alsó-Fehér |
| 44. Csongrád | 58. Töröls-Aranyos |
| 45. Töröktöl | 59. Kolozs |
| 46. Temes | 60. Maros-Torda |
| 47. Krassó-Szerevny | 61. Beszterce-Násád |
| 48. Tulyvad | 62. Szolnok-Joboska |
| 49. Szeben | 63. Sallágy |

- Vármegye Horvát-Szlavonországon:
- | |
|-------------------|
| I. Lika-Arbara |
| II. Modrius-Flume |
| III. Zágráb |
| IV. Varnat |
| V. Brijuni-körös |
| VI. Pozsega |
| VII. Verőce |
| VIII. Szerém |

Fiume sz. kir. város

- Városok:
- Ak. Alsó-Kápolna
 - Bgr. Balassagyarmat
 - Cs. Csikseredő
 - E. Esztergom
 - Laz. Lipócsentölke
 - Sáb. Sárospatak
 - Szgy. Sepsiszentgyörgy
 - Te. Terecsentmárton
 - Tr. Trencsén
 - Meg. Máramaros

- Rövidítések:
- g. gora
 - h. hegység
 - h. hegység
 - sz. szoros
 - v. verék
 - K. Kis
 - N. Nagy

- Rövidítések:
- G. Gerecs
 - Re. d. es. Pörös-Jászf. es. es.
 - Mos. Moskva-Moskva
 - P. Pilis
 - Piet. Pietrosz 2305
 - R. Résznyak



Méretk: 1:3,500,000
Kilométer

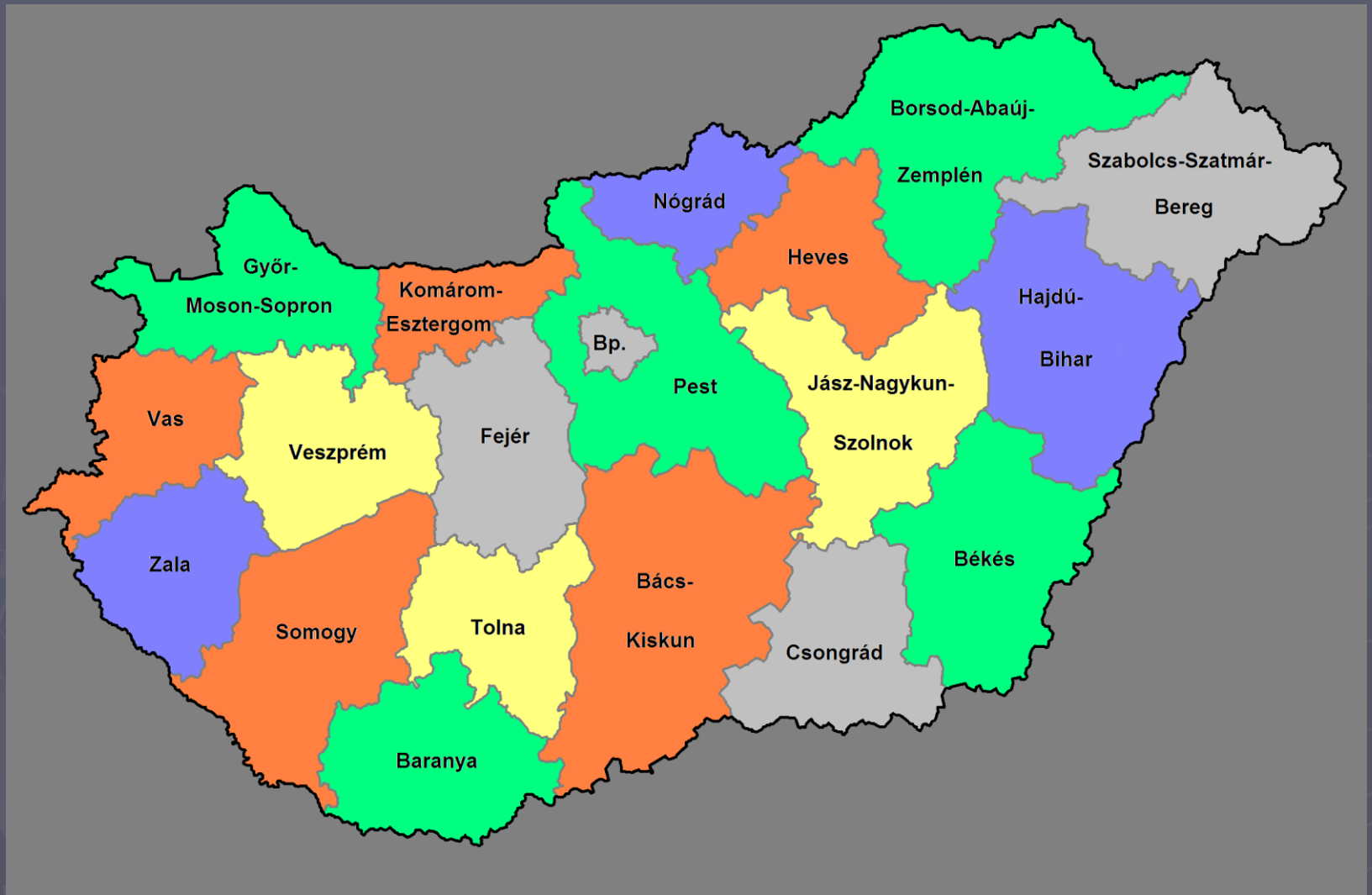
Magyarország vármegyéi a századfordulón



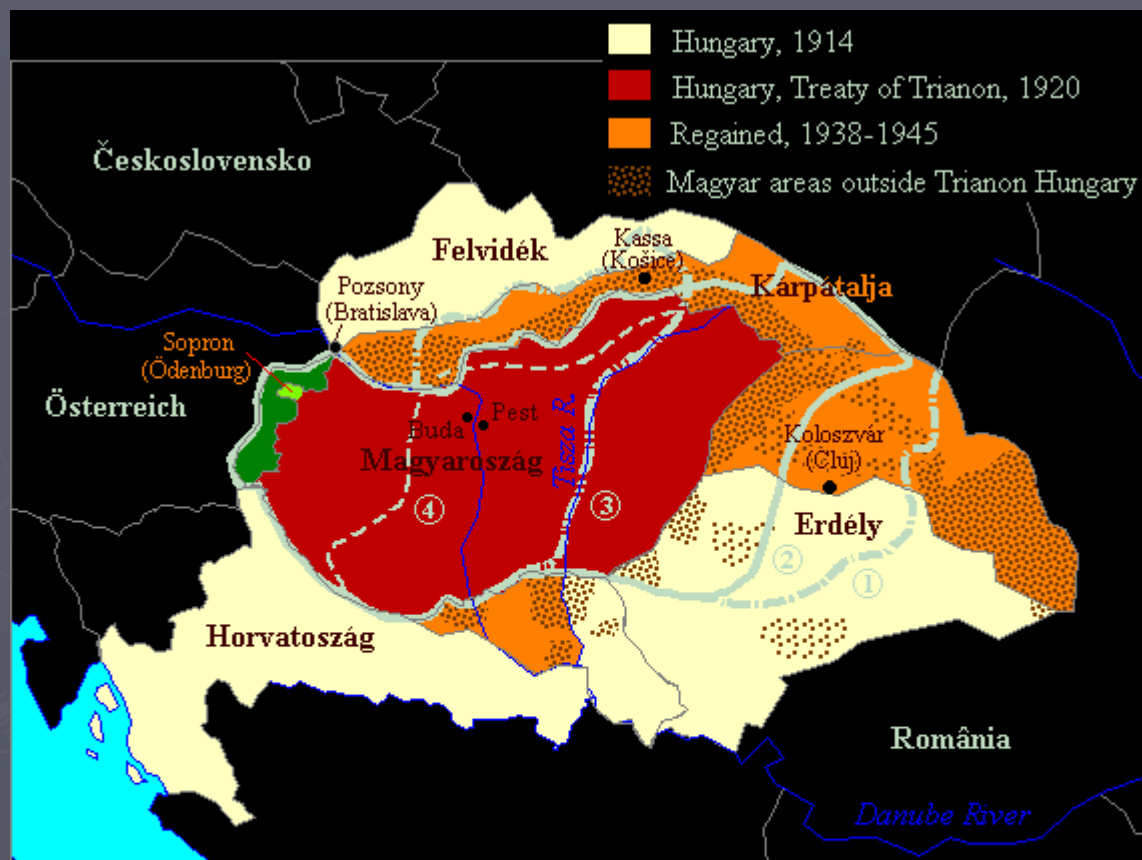
- Budapest** székesfőváros
- megyeszékhely
- törvényhatósági jogú város
- megyeszékhely s egyben törvényhatósági jogú város
- Fiume önálló kikötőváros

BOSZNIA
(a Monarchia 1878-ban megszállta)

Magyarország megyéi napjainkban...





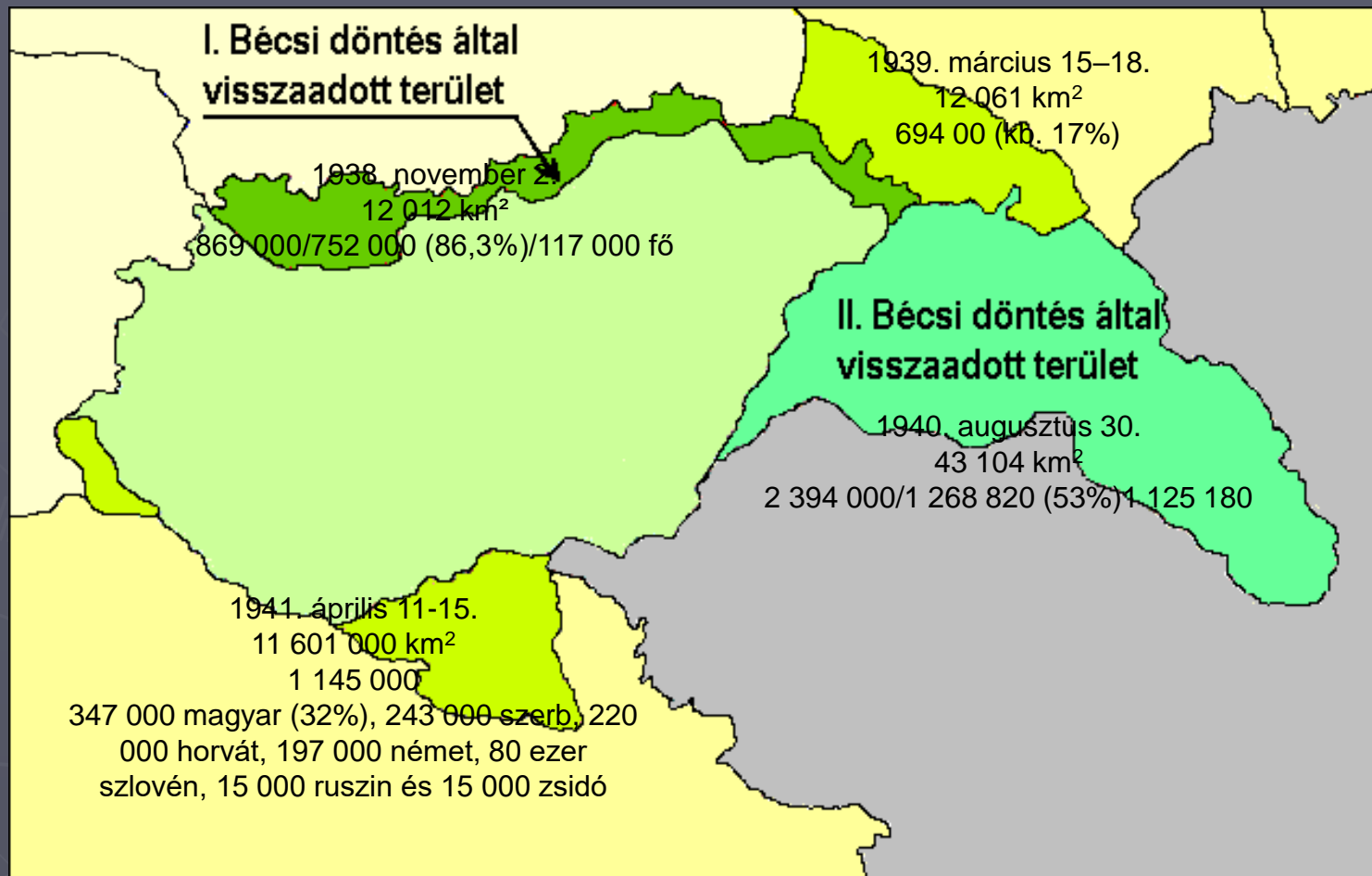


Post-War Frontiers:

- ① Armistice Line 13 Nov. 1918
- ② Hungarian Council Republic, 21 Mar. 1919
- ③ Hungarian Council Republic, June 1919
- ④ Romanian occupation, Aug.-Nov. 1919

By Plebescite:

- To Austria
- To Hungary



(Terület: 78 778 km² + lakosság: 5 102 000 fő (2 485 800) (58%)
Terület: 171 808 km² + lakosság: 15 072 000 fő)

Kingdom of Hungary (1941-44)





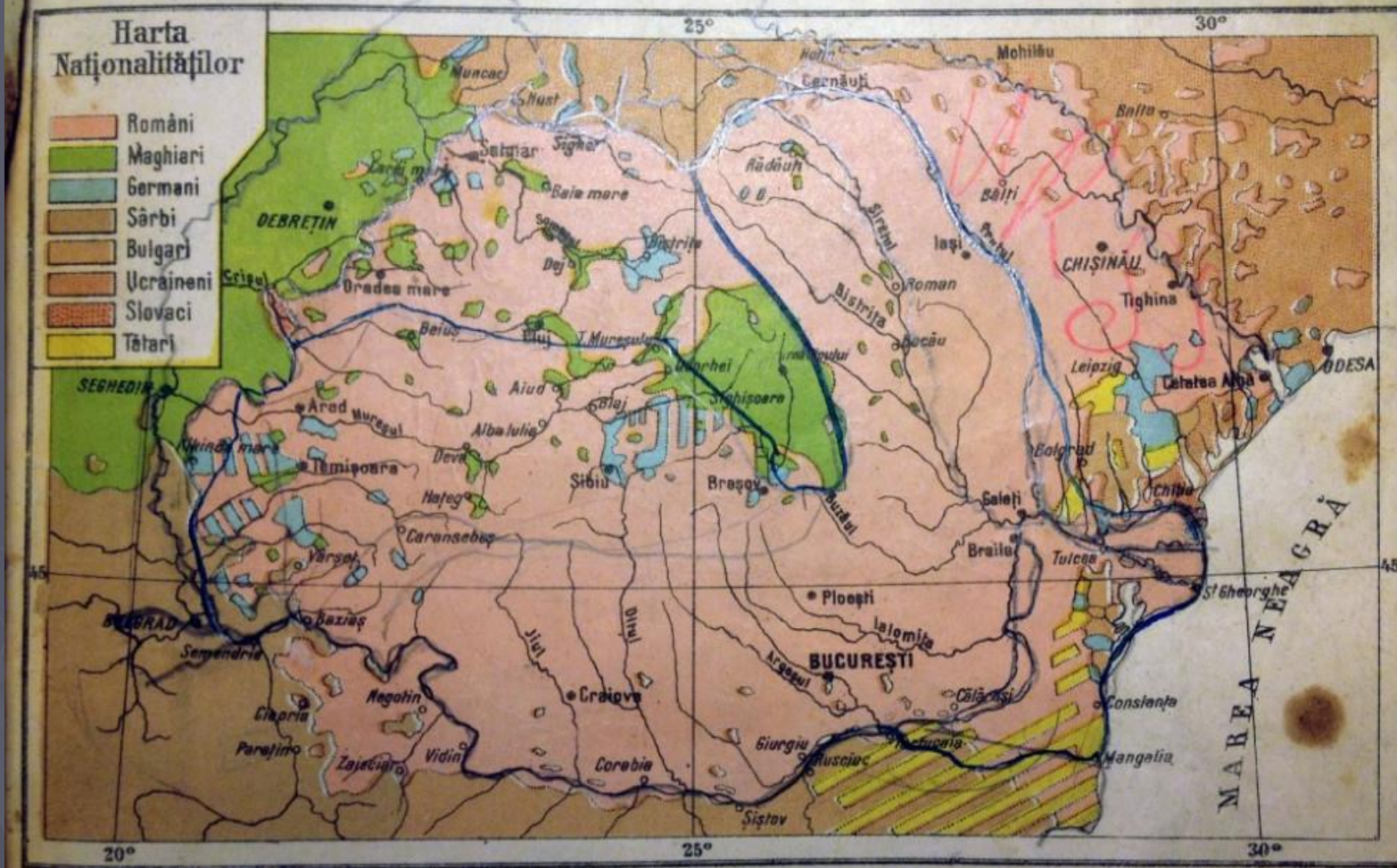
Az Észak- és Dél-Erdély közötti Olt határfolyón átívelő eredeti II. világháborús híd Szászmagyarosnál



A II. világháború idején Észak- és Dél-Erdély határát képező Olt folyó és a napjainkra felújított „határhíd”

ROMÂNIA (Naționalități, Desimea pop.)

Harta No.21



„România (Naționalități, Desimea pop.) In: I. Popa-Burca: Atlas Geografic. Bukarest, 1922. m. n.”

(https://pangea.blog.hu/2018/12/01/roman_etnikai_terkepek)

„Dunának, Oltnak egy a hangja...”

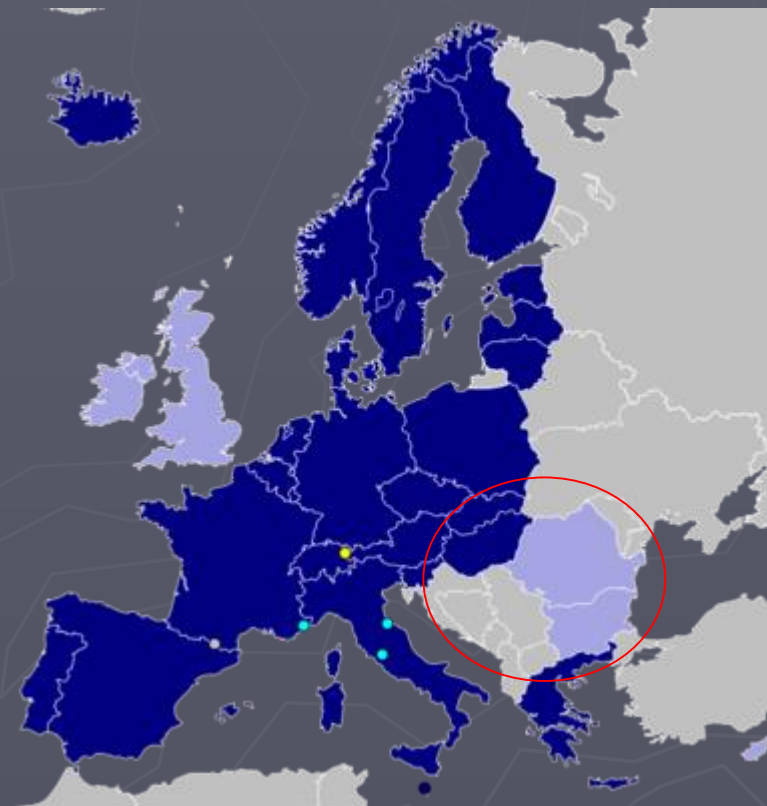
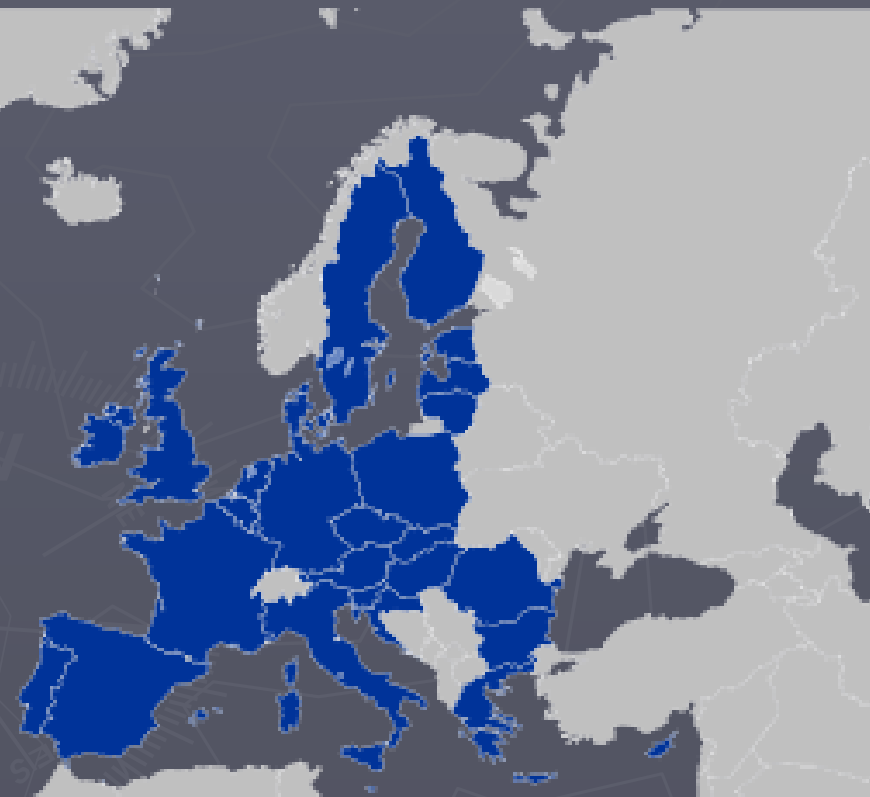
(Ady Endre: Magyar jakobinus dala, 1908)



Az Európai Unió és Schengen

(Luxemburgi/Schengen 1985. június 14., 1990. június 19., 1997. október 2./1999. május 1.

Amszterdami szerződés)



„Köszönjük, hogy tevékenységével hozzájárul a nemzeti összetartozás erősítéséhez, a magyar nemzet tagjainak és közösségeinek egymással való kapcsolatának a fenntartásához és ápolásához!” (Bethlen Gábor Alapkezelő Zrt.)




„A románok többsége szerint Magyarország ellenőrzése alá akarja vonni Erdélyt”

(https://index.hu/kulfold/2019/05/20/a_romanok_tobbsege_szerint_magyarorszag_ellenorzese_ala_akarja_vonni_erdelyt/)



„A nagy egyesülés emlékműve az erdélyi és magyarországi románok száz évvel ezelőtti gyulafehérvári nagygyűlésének a helyszínén 2018. december 1-jén. Románia ezen a napon ünnepli az 1918-as gyulafehérvári román nemzetgyűlés 100. évfordulóját, amelynek résztvevői kimondták Erdély egyesülését a Román Királysággal. (Fotó: Czeglédi Zsolt / MTI)”



És még „néhány pillantás az „ezeréves” határra...!

KÖSZÖNÖM A FIGYELMET!

